



Na príprave Programu hospodárskeho a sociálneho rozvoja obce Rumince sa podieľal tím pracovníkov spoločnosti Premier Consulting spol. s r.o.:

- Ing. Miroslav Švec – hlavný projektový manažér
- Radovan Prezmetsky, AAS – projektový manažér
- Tician Vanková – asistentka projektového manažéra



Premier Consulting, spol. s r.o.
Hlavná kancelária: Hadovská cesta 870 • 945 01 Komárno • Slovak Republic
tel. +421 35 7713585 • fax: +421 35 7714250 • e-mail: info@premier-consulting.sk
www.eurofondy.sk

Obsah

Vízia rozvoja obce Rumince.....	4
1. Úvod	4
2. Ekonomické a sociálne východiská	6
2.1. Socio-ekonomická analýza	6
2.1.1. Rozvojový potenciál a ľudské zdroje	6
2.1.2. Ekonomická charakteristika.....	10
2.1.3. Občianska vybavenosť.....	13
2.1.4. Vzdelávanie a kultúra.....	15
2.1.5. Životné prostredie	16
2.2. Analýza realizovaných opatrení	17
2.3. SWOT analýza.....	17
2.4. Kľúčové disparity a hlavné faktory rozvoja	19
3. Rozvojová stratégia.....	22
3.1. Ciele a priority.....	22
3.2. Opatrenia a aktivity	23
3.3. Opis rozvojovej stratégie.....	29
3.4. Programová štruktúra, merateľné ukazovatele.....	30
4. Finančný plán.....	31
4.1. Rozdelenie financií na programovacie obdobie.....	35
4.2. Rozdelenie financií na priority a opatrenia	35
5. Zabezpečenie realizácie.....	36
5.1. Inštitucionálne a organizačné zabezpečenie.....	36
5.2. Monitorovanie a hodnotenie.....	37
5.3. Harmonogram realizácie.....	38
6. Záver.....	38

Vízia rozvoja obce Rumince

Víziou je progresívna obec, ktorá sa prioritne zameriava na maximálne uspokojenie potrieb svojich obyvateľov s kvalitnou sieťou sociálnej a zdravotnej infraštruktúry a intenzívne podporuje poľnohospodárstvo a podnikanie v záujme dosiahnutia hospodárskeho rastu v kontexte trvaloudržateľného rozvoja a využitia obnoviteľných zdrojov energie a vytvorenia pracovných príležitostí.

1. Úvod

Posledná dekáda 20. storočia až po súčasnosť je poznačená kumuláciou procesov, ktoré výrazne predznamovali dynamiku a charakter premien spoločensko-politických, hospodárskych, sociálnych, sociálno-kultúrnych s celou škálou pozitívnych ale aj problémových dopadov na spoločnosť i jednotlivé spoločenstvá na Slovensku. Významné sú nadnárodné súvislosti prebiehajúcich procesov, keďže sa netýkajú len jednej krajiny, ale sú súčasťou priestorovo širších premien, ktoré majú významné, prinajmenšom európske súvislosti. Premieta sa to, resp. odráža v európskych integračných procesoch, v hľadaní podôb štátnych i spoločných európskych postupov, pri riešení problémov, pri usmerňovaní vývojových procesov, pri hľadaní spoločných či koordinovaných politík.

Program hospodárskeho a sociálneho rozvoja je základným dokumentom, ktorým obec pri výkone svojej činnosti zabezpečuje rozvoj svojho územia a potreby obyvateľov. Je to strednodobý programový dokument, ktorý bol spracovaný na základe zákona č. 503/2001 Z. z. o podpore regionálneho rozvoja. Pri spracovaní boli rešpektované zásady regionálnej politiky vlády Slovenskej republiky a princípy regionálnej politiky Európskej únie zakotvené najmä v nariadení Rady (ES) č. 1266/1999 (nariadenie o štrukturálnych fondoch).

Program je komplexným dokumentom, integrujúcim otázky rozvoja fyzických štruktúr so sociálnymi, ekonomickými a ďalšími aspektmi, preto má voči ostatným plánovacím dokumentom spracovaným na miestnej úrovni zastrešujúcu funkciu.

Na rozdiel od územného plánu, ktorý rieši najmä otázky fyzického rozvoja územia (lokalizáciu zástavby a priestorové regulatívy pre stavebný rozvoj, funkčné využitie rozvojových plôch), program rozvoja sa podrobnejšie zaoberá otázkami ekonomického a sociálneho rozvoja, čím vo vzťahu k územnému plánu plní komplementárnu funkciu. Aj napriek komplexnosti programu rozvoja nie je cieľom vyčerpávajúco obsiahnuť všetky problémy a nájsť na ne riešenie.

Program hospodárskeho a sociálneho rozvoja obce Rumince je v súlade s cieľmi a prioritami ustanovenými v Národnom rozvojovom pláne a s metodikou na vypracovanie príslušného PHSR pre obce.

Postup spracovania PHSR

Program hospodárskeho a sociálneho rozvoja je účelovo spracovaný, najmä z hľadiska cieľov a priorít rozvoja SR a možností využívania fondov EÚ.

Postup spracovania PHSR je v súlade s Metodickou príručkou uverejnenou Ministerstvom výstavby a regionálneho rozvoja, sekciou regionálnej politiky. Samotnú chronológiu prípravy a vypracovania možno popísať nasledovne:

- 1) Vypracovanie **socio-ekonomickej analýzy obce**, v ktorej boli identifikované tendencie súčasného socio-ekonomického vývoja obce. Analýza bola zameraná na oblasti: rozvojový potenciál, ľudské zdroje, ekonomika, občianska vybavenosť, vzdelávanie a kultúra a životné prostredie.
- 2) Vypracovanie **analýzy realizovaných opatrení**, v rámci ktorej sa zhodnotili doterajšie skúsenosti predstaviteľov obce s implementáciou programov a podporou regionálneho rozvoja.
- 3) Vyhotovenie **SWOT analýzy**.
- 4) **Určenie kľúčových disparít a hlavných faktorov rozvoja**, vychádza z identifikácie hlavných problémov, ktoré PHSR rieši a určenia potenciálu pre toto riešenie.
- 5) **Definovanie samotnej stratégie**. Tento bod priamo nadväzuje na SWOT analýzu s cieľom odstrániť, alebo zmierniť identifikované disparity pomocou využitia potenciálu reprezentovaného určenými faktormi rozvoja.
- 6) Vymedzenie opatrení a aktivít. Vychádza zo strategickej vízie obce, výsledkov analýz a stratégie PHSR. V rámci aktivít ide o činnosti, ktoré budú v rámci vymedzených opatrení podporené. Opatrenia predstavujú súhrn aktivít pomáhajúcich realizovať priority.
- 7) Definovanie merateľných ukazovateľov a **opis rozvojovej stratégie**.
- 8) Zostavenie finančného plánu. Východiskom boli disponibilné finančné zdroje obce a vymedzené opatrenia a aktivity.
- 9) **Definícia priorít a opatrení**.
- 10) Kompletizácia PHSR.
- 11) Schvaľovanie a publikovanie PHSR

V rámci samotnej prípravy PHSR prebiehalo zhromažďovanie aktuálnych informácií a dokumentov, spracovanie, porovnávanie a hodnotenie informácií, organizačné zabezpečenie a spracovanie získaných podkladov obce.

Dôvodom pre vypracovanie programu rozvoja bola potreba komplexného strategického rozvojového dokumentu, ktorý by pokrýval aj aspekty sociálneho, ekonomického, kultúrneho a inštitucionálneho rozvoja, ktoré v územnom pláne nie sú riešené Preto sa pre obdobie nasledujúcich 7 rokov, t.j. s platnosťou do roku 2013 vypracúva nový komplexný plánovací dokument spĺňajúci aktuálne kritériá strategického plánu pre úroveň miestnej samosprávy, ktorým je Program hospodárskeho a sociálneho rozvoja obce.

2. Ekonomické a sociálne východiská

Finančná stabilita ekonomiky je výsledkom vzájomného pôsobenia situácie v reálnej ekonomike, vo finančnom sektore, na finančných trhoch a v platobnom systéme. Úloha domácej reálnej ekonomiky je pritom kľúčová. Určuje ju stabilita v jednotlivých sektoroch reálnej ekonomiky Slovenska – vo verejnom sektore, v sektore nefinančných spoločností, v sektore domácností a v sektore zahraničného obchodu. Základná otázka vo vzťahu k finančnej stabilite je, či tieto sektory boli v rovnováhe a či výsledky ich hospodárenia vytvárali predpoklady na tvorbu potrebných rezerv a krytie ich finančných rizík, alebo naopak, či v ich finančnom hospodárení vznikali napätia, problémy s plnením záväzkov a riziká porúch. Tieto otázky vznikajú nielen vo vzťahu k súčasnej situácii, ale aj z hľadiska budúceho pravdepodobného vývoja vo vzťahu k udržateľnosti súčasného nastavenia parametrov ich hospodárenia. Ak sa z týchto hľadísk pozrieme na vývoj ekonomiky SR, môžeme konštatovať, že bol veľmi priaznivý z hľadiska vytvárania predpokladov na celkovú ekonomickú a finančnú stabilitu. V ekonomike začala pôsobiť daňová reforma, ktorá znížila daňové zaťaženie podnikov a zlepšila vnímanie podnikateľského prostredia na Slovensku zahraničnými investormi. Ďalšie reformy, dôchodková reforma a reforma zdravotníctva, by mali prispieť k dlhodobej udržateľnosti verejných financií. Pokračovala konsolidácia verejných financií. Prijaté reformy a opatrenia prispeli k zvýšeniu záujmu zahraničných investorov o investovanie na Slovensku. Rast ekonomiky sa zrýchlil, ale napriek tomu neboli v ekonomike prítomné známky prehrievania. Deficit na bežnom účte síce vzrástol, ale bol z veľkej časti financovaný priamymi zahraničnými investíciami. Tie vytvárali predpoklad na ďalší rast exportnej schopnosti a upevnenie vonkajšej ekonomickej stability.

2.1. Socio-ekonomická analýza

Stav sociálno-ekonomickej úrovne regiónov Slovenska v značnej miere determinuje model uplatňovanej regionálnej politiky. Ekonomickou regionalizáciou možno vymedziť územné celky, ktoré majú zhodné ekonomické parametre a vytvárajú relatívne homogénny funkčný celok v ktorom pôsobia podnikateľské aktivity približne za rovnakých podmienok. Takýmito územnými celkami môžu byť trhové zóny koncentrácie ekonomických aktivít, alebo lokálne pracovné trhy, ktoré sa formujú na základe koncentrácie pracovných príležitostí vo sfére výroby, vo výrobných i verejných službách. Na území Slovenska v dôsledku predchádzajúceho vývoja lokálne pracovné trhy tvoria spádové územia miest, ktoré v strediskovej sústave osídlenia plnili funkciu stredísk obvodného významu.

Sociálna oblasť je významne previazaná s ekonomickou oblasťou, parametre ktorej určujú v značnej miere i situáciu, stav v sociálnej oblasti regiónu. Sociálna situácia zachytáva predovšetkým stav v oblastiach sociálnej či hmotnej odkázanosti a nezamestnanosti.

2.1.1. Rozvojový potenciál a ľudské zdroje

Obec Rumince sa s počtom obyvateľov 416 (r. 2006) radí medzi malé obce. Vzhľadom na relatívne malú veľkosť je obec úzko spätá so svojím okolím a je od neho závislá. Obec nemôže presadzovať individuálny prístup k regionálnemu rozvoju, ale musí dôkladne analyzovať svoje prostredie a plánovať svoj rozvoj v súlade s obmedzeniami a možnosťami okolia. Nemôže byť snahou obce poskytovať svojim obyvateľom všetky služby verejného charakteru, pretože by to mohlo byť pre malý počet obyvateľov neekonomické a tieto služby by nedosahovali požadovaných kvalít. Obec sa musí preto orientovať na služby obyvateľstvu, ktoré sú v obci vykonávané lepšie a výhodnejšie ako v okolitých sídelných

centrách (blízke mesto, blízka väčšia obec). Stále však ostáva priestor pre stanovenie vlastných priorít a hľadanie nástrojov na ich naplnenie.

Poloha je ďalším kľúčovým faktorom rozvoja obce a to z pohľadu všetkých regionálnych úrovní, ktoré sú determinantmi okolitého prostredia obce. Obec takého okolité podmienky nedokáže ovplyvniť a musí ich chápať ako dané. Rozvoj v rámci Slovenska, kraja či okresu nie je zo strany obce plne ovplyvniteľný.

Obec Rumince má výhodnú geografickú polohu s existujúcim napojením na multimodálne koridory a disponuje dobrou polohou voči hlavným dopravným koridorom regionálneho významu, nachádza sa v blízkosti dôležitého dopravného ťahu, cesty č. I/50, ktorá spája Rimavskú Sobotu, Tornaľu a Košice. Tým sa obec vlastne stáva súčasťou rozvojovej osi. Rozvojové osi sú súčasťou tvorby vyváženej hierarchizovanej sídelnej štruktúry. Obec sa nachádza tiež v blízkosti hraníc s Maďarskou republikou. Z uvedeného okrem výhod priameho dopravného napojenia vyplývajú problémy zvýšeného zaťaženia obytného územia hlukom a splodinami, ako aj väčší počet miest potenciálnych kolízií s pešou a cyklistickou dopravou.

Obec Rumince sa nachádza v blízkosti menšieho mestského sídla Tornaľa a je vzdialené 25 km od okresného mesta Rimavská Sobotka. Rozsah prekrývania sfér vplyvu miest na obec je veľmi vysoký. Všeobecne takmer 40% obcí na Slovensku patrí do sféry vplyvu dvoch alebo viacerých miest. Vytvára sa tak okrajové pásmo, v ktorom sú sledovateľné väzby na jadrá ťažiská osídlenia predovšetkým v intenzite dochádzky za prácou a ich vzťah je sprostredkovaný cez menšie mestá tvoriace polycentrický systém ťažiska osídlenia. Územné vymedzenie týchto pásiem však nie je stabilné a statické. Ide o isté v čase premenlivé a pulzujúce územia. Závisí to na rozvoji aktivít v jednotlivých pásmach a na rozvoji "sily" vlastného jadra (jadier) ťažiska osídlenia. Relatívna blízkosť miest utvára podmienky pre rast a rozvoj okolitých obcí a uspokojovanie potrieb a sociálnych istôt obyvateľov. Poloha obce zabezpečuje jej obyvateľom kvalitnú školskú, sociálnu, technickú a dopravnú infraštruktúru. Dobrá infraštruktúra zabezpečuje aj podmienky pre migráciu obyvateľov do obce, ktorí sú spravidla zamestnaní v mestských sídlach avšak uprednostňujú kvalitu vidieckeho prostredia a ním poskytovaných možností vyžitia. Výhodná poloha a blízkosť centier má vplyv aj na mieru nezamestnanosti v obci, nakoľko jej obyvatelia dočasne migrujú za prácou práve do týchto okolitých miest. Dočasnú migráciu je možné sčasti identifikovať aj v dôsledku dopytu po školských, lekárskejších a kultúrnych službách.

Z hľadiska administratívneho členenia patrí obec Rumince do Banskobystrického kraja a okresu Rimavská Sobotka (okresy v súčasnosti neplnia administratívnu funkciu, sú však štatistickou jednotkou úrovne NUTS IV). V rámci okresu zaujíma okrajovú polohu, vzdialenosť do Rimavskej Soboty je 25 km.

Sídlo matričného úradu	Včelince
Sídlo pracoviska daňového úradu	Tornaľa
Sídlo pracoviska Obvodného oddelenia policajného zboru	Rimavská Seč
Sídlo Okresného súdu	Rimavská Sobotka
Sídlo Okresného riaditeľstva Hasičského a záchranného zboru	Revúca
Sídlo pracoviska obvodného úradu	Rimavská Sobotka
Sídlo Územnej vojenskej správy	Banská Bystrica
Sídlo územného Úradu práce, sociálnych vecí a rodiny	Bátka
Sídlo Obvodného úradu životného prostredia	Rimavská Sobotka

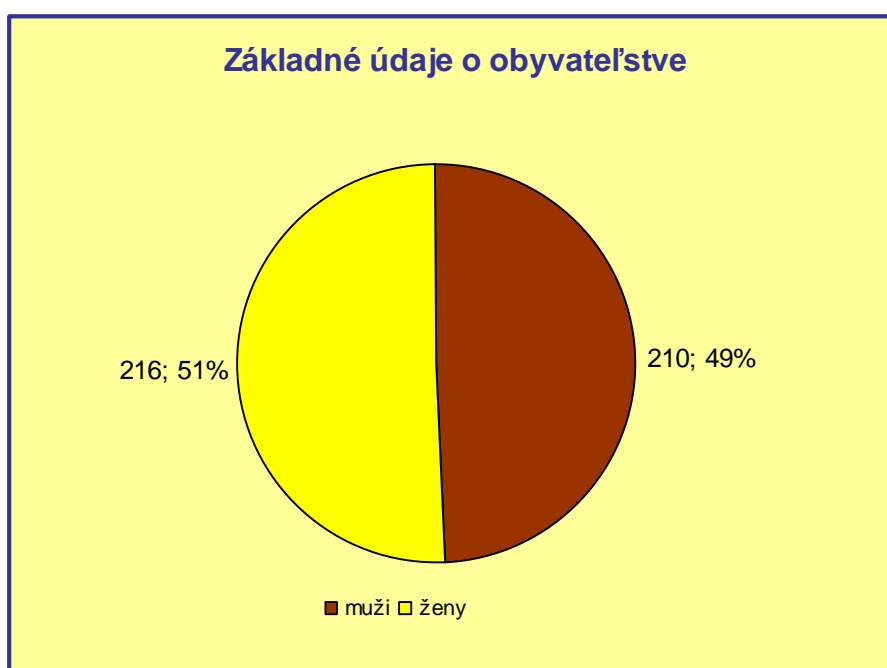
Migrácia je do značnej miery ovplyvňovaná predovšetkým možnosťou získania bývania a zamestnania. Z toho dôvodu môže byť migrácia ovplyvňovaná realizáciou programov ekonomického rozvoja a súčasne vytváraním vhodných podmienok pre bývanie v obci.

Početnosť obyvateľstva v priestore je dôležitým faktorom rozvoja, lebo vytvára silnejšie trhové pole pre firmy ako aj ponuku práce. Rozmiestňovanie obyvateľstva a rozmiestňovanie ekonomických aktivít, sú navzájom prepojené a podmieňujúce sa procesy. Firmy priťahujú pracovné sily a ich odvetvová štruktúra ovplyvňuje kvalitu t.j. vzdelanosťnú úroveň a vekovú štruktúru.

Z trvale bývajúceho obyvateľstva mierne prevládajú ženy s počtom 216 obyvateľov, z ekonomicky aktívnych osôb sú to muži s počtom 111 obyvateľov.

tab.: Základné údaje o obyvateľstve										
Obec	Trvale bývajúce obyvateľstvo			Podiel žien z trvale bývajúceho obyvateľstva (v %)	Prítomné obyvateľstvo		Ekonomicky aktívne osoby			Podiel ekonomicky aktívnych z trvale bývajúceho obyvateľstva (v %)
	spolu	muži	ženy		spolu	na 1000 trvale bývajúcich	spolu	muži	ženy	
Rumince	426	210	216	50,7	410	962	215	111	104	50,5

Zdroj: Sčítanie obyvateľov, domov a bytov 2001

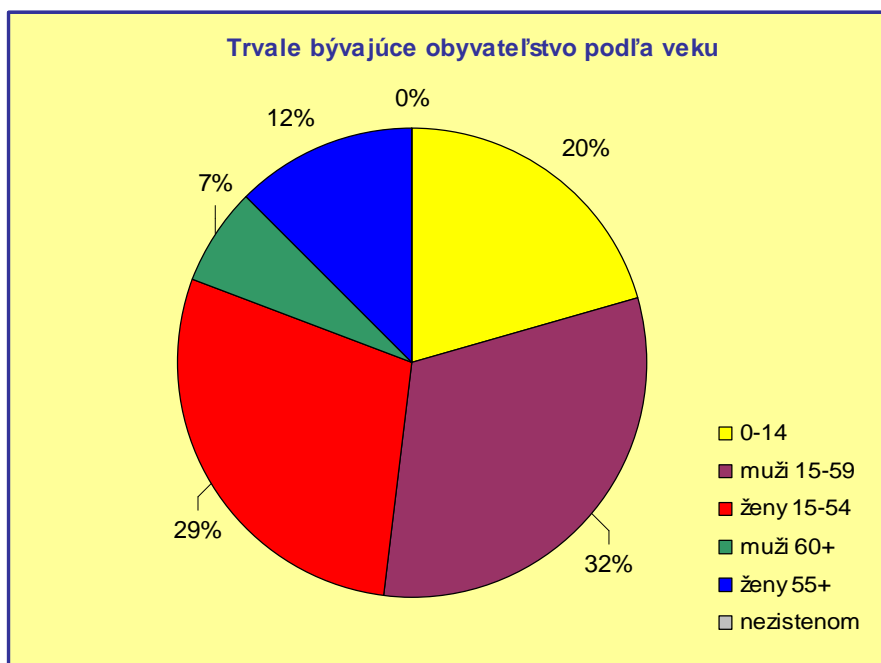


Zdroj: Sčítanie obyvateľov, domov a bytov 2001

V súčasnosti sa prejavuje trend starnutia obyvateľstva a pokles populácie, aj keď demografická štruktúra obyvateľstva je zatiaľ priaznivá. Z analýzy vyplýva, že v súčasnosti je možné uvažovať s rastom počtu obyvateľov len pri pokračovaní a ďalšom posilnení migrácie smerom do obce. V prípade naplnenia potenciálu prisťahovania nových obyvateľov, hlavne mladých rodín, by v budúcnosti mohlo dôjsť k postupnému zlepšeniu demografického profilu obce a zabezpečeniu stabilnejšej základne pre dlhodobý rast počtu obyvateľov prirodzenou cestou.

tab.: Trvale bývajúce obyvateľstvo podľa veku										
Obec	Trvale bývajúce obyvateľstvo							Podiel z trvale bývajúceho obyvateľstva		
	spolu	0-14		15-54		60+	55+	vo veku (v %)		
		muži	ženy	muži	ženy	nezistenom	predproduktívnom	produktívnom	poproduktívnom	
Rumince	426	87	134	123	29	53	0	20,4	60,3	19,2

Zdroj: Sčítanie obyvateľov, domov a bytov 2001



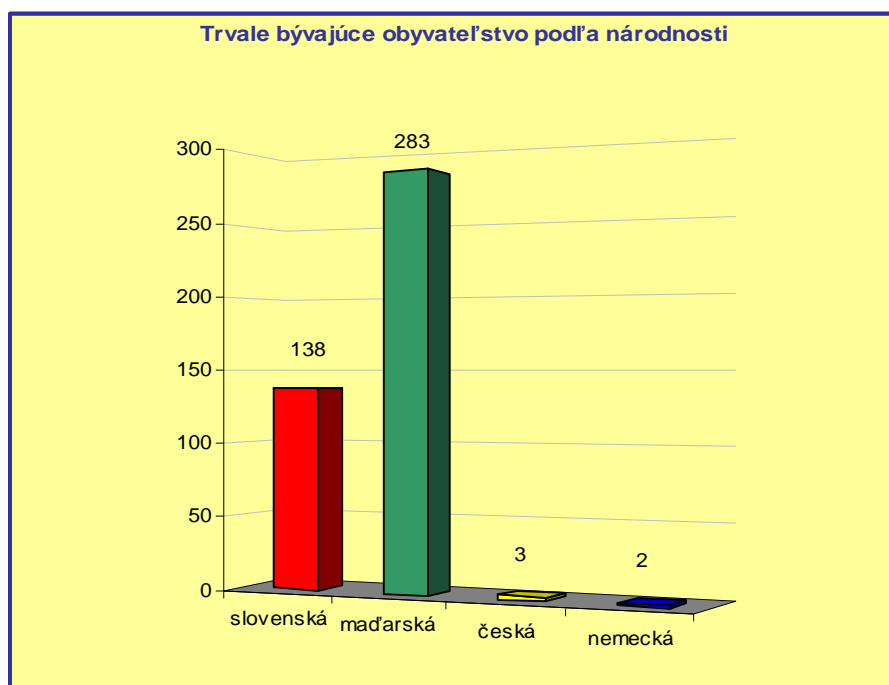
Zdroj: Sčítanie obyvateľov, domov a bytov 2001

Vo vekovej štruktúre začína mať miernu prevahu obyvateľstvo v predproduktívnom veku nad poproduktívnym. Zmeny vo vekovom zložení obyvateľstva sa odrážajú aj v ekonomickom zaťažení, ktorý vyjadruje akou mierou je v populácii zaťažená produktívna zložka obyvateľstva neproduktívnou zložkou. Ovplyvňovaný je klesajúcim zastúpením detí a zvyšujúcim sa zastúpením produktívnej zložky obyvateľstva. Avšak je potrebné zdôrazniť, že ide o prechodný jav vzhľadom na očakávané urýchlenie demografického starnutia na konci prvej dekády 21. storočia.

Z hľadiska národnostného zloženia môžeme konštatovať, že obyvateľstvo je zmiešané. Maďari podľa údajov z roku 2001 tvoria 66,43% obyvateľov (abs. 283 obyv.) a druhou najpočetnejšou skupinou sú občania slovenskej národnosti 32,39% (abs. 138 obyv.). Česká a nemecká národnosť sú zastúpené iba minimálne.

tab.: Trvale bývajúce obyvateľstvo podľa národnosti					
Obec	Trvale bývajúce obyvateľstvo spolu	v tom národnosť			
		slovenská	maďarská	česká	nemecká
Rumince	426	138	283	3	2

Zdroj: Sčítanie obyvateľov, domov a bytov 2001



Zdroj: Sčítanie obyvateľov, domov a bytov 2001

Z hľadiska národnostného vyznania je obyvateľstvo obce Rumince tiež rôznorodé. Najväčšie zastúpenie má reformovaná kresťanská cirkev (42,72 % abs. 182 obyv.), nasleduje rímsko-katolícka cirkev (28,87 % abs. 123 obyv.) a evanjelická cirkev augsburského vyznania (20,89 % abs. 89 obyv.). Ďalej sú to občania bez vyznania, s nezisteným vierovyznaním a obyvatelia, ktorí sa hlásia k náboženskej spoločnosti Jehovovi svedkovia.

tab.: Trvale bývajúce obyvateľstvo podľa náboženského vyznania a podľa okresov a obcí

Trvale obývajúce obyvateľstvo	Podiel trvale bývajúceho obyvateľstva podľa náboženského vyznania / cirkvi v tom náboženské vyznanie / cirkvi					
	Rímsko-katolícka cirkev	Evanjelická cirkev augs. vyznania	Reformovaná kresťanská cirkev	Náboženská spol. Jehovovi svedkovia	nezistené vyznanie/cirkev	bez vyznania
426	123	89	182	1	2	29

Zdroj: Sčítanie obyvateľov, domov a bytov 2001

2.1.2. Ekonomická charakteristika

Ekonomický potenciál Banskobystrického samosprávneho kraja predstavuje spolupôsobenie v kraji sa nachádzajúceho kapitálu, ľudských zdrojov a prírodných daností za účelom výroby produkcie a poskytovania služieb. Hospodársky rozvoj v posledných rokoch jednotlivých okresov Banskobystrického kraja má osobitné regionálne špecifiká, čím sa radí v rámci Slovenskej republiky k hospodársky problematickejšim. Dôvodmi je predovšetkým rozdielna ekonomická základňa okresov, ako aj rozdielna infraštruktúrna vybavenosť.

Na území Banskobystrického kraja je päť okresov (Rimavská Sobota, Veľký Krtíš, Revúca, Poltár a v poslednom čase aj Detva), ktoré sa radia k ekonomicky zaostávajúcim. Taktiež sú

tu okresy, kde nie je výrazne vyprofilované priemyselné odvetvie (Banská Štiavnica, Krupina) alebo priemyselná základňa je málo diverzifikovaná (Brezno, Detva).

Surovinová základňa kraja je rôznorodá. Odvetvia sekundárneho sektora poskytujú širší priestor pre diverzifikáciu výroby tovarov ako aj ponuku práce a prinášajú vyšší ekonomický efekt. Z tohto dôvodu má priemysel rozhodujúci vplyv na ekonomický rozvoj regiónu. Z hospodárskeho hľadiska majú značný význam zásoby nerudných surovín. Na území kraja sa nachádza viac ako polovica zásob magnezitu Slovenskej republiky v okolí Jelšavy, Lubeníka a Hnúšte. V severnej a strednej časti kraja sa nachádzajú bohaté zásoby drevnej hmoty.

Z hľadiska odvetvových kategórií ekonomickej činnosti je možné dobre sledovať priebeh rozloženia zamestnancov jednotlivých odvetviach. Z hľadiska štruktúry podnikateľských aktivít v regióne Banskobystrického samosprávneho kraja prevláda obchodná činnosť (podiel 45,9%), priemyselná výroba (podiel 15,9 %) a obchodné, verejné a osobné služby (podiel 18,7 %). Posledné roky boli charakteristické zvyšovaním podielu podnikateľských aktivít v oblasti obchodu, pohostinstva a ubytovania a v oblasti služieb.

Z nasledujúcej tabuľky vyplýva, že najväčší zamestnávateľia sú sústredení v Banskej Bystrici, Podbrezovej a Žiari nad Hronom, kde sa prejavuje aj najväčšia investičná aktivita.

Najväčšie podniky v Banskobystrickom kraji		
	Spoločnosť	Tržby 2005 (tis. Sk)
1.	Železiarne Podbrezová, a.s., Podbrezová	13 508 133
2.	Slovalco, a.s., Žiar nad Hronom	11 576 611
3.	Slovenská pošta, a.s., Banská Bystrica	7 633 933
4.	Lesy SR, š.p., Banská Bystrica	6 375 209
5.	M-Market, a.s., Lučenec	4 477 484
6.	Tauris, a.s., Rimavská Sobota	3 997 904
7.	SHP Harmanec, a.s., Harmanec	3 309 589
8.	Slovenské magnezitové závody, a.s., Jelšava	2 248 749
9.	Slovenský vodohospodársky podnik, š.p., B. Štiavnica	2 133 483
10.	COOP Jednota Krupina, s.d., Krupina	1 830 866
11.	ZSNP, a.s., Žiar nad Hronom	1 696 980
12.	Stefe SK, a.s., Banská Bystrica	1 628 651
13.	Küster-automobilová technika, s.r.o., Vlkanová	1 427 770
14.	PM Zbrojníky, a.s., Banská Bystrica	1 409 858
15.	Izomat, a.s., Nová Baňa	1 402 123
16.	Stredoslov. vodárenská spoločnosť, a.s., B. Bystrica	1 328 519
17.	Investex Group, s.r.o., Zvolen	1 205 161
18.	Fermas, s.r.o., Slovenská Ľupča	1 097 892
19.	Slovglass, a.s., Poltár	1 050 759
20.	PPS Group, a.s., Detva	1 050 699
21.	Phoenix Zeppelin, s.r.o., Banská Bystrica	1 017 723
22.	Biotika, a.s., Slovenská Ľupča	940 159
23.	Železničné opravovne a strojárne Zvolen, a.s.	921 105
24.	Ekoltech, s.r.o., Lučenec	827 823
25.	Doka Drevo, s.r.o., Banská Bystrica	779 177

Podnikateľské prostredie v okolí

Strategickými zamestnávateľmi v regióne sú hlavne poľnohospodárske družstvá a to: Poľnohospodárske družstvo vo Včelinciach a Poľnohospodárske družstvo v obci Chanava.

V rámci obce absentujú väčší zamestnávateľia a podnikateľské prostredie je zväčša tvorené mikropodnikmi a MSP, ktoré majú do 50 zamestnancov. Medzi najdôležitejších zamestnávateľov patria: Poľnohospodárske družstvo Rumince (poľnohospodárska výroba – 20 zamestnancov), Scuby Stav (stavebné práce – 10 zamestnancov), Jozef Magic (krajičirske služby – 8 zamestnancov), COOP-Jednota (služby – 2 zamestnanci) a AL-EX Potraviny (služby – 2 zamestnanci).

Cestovný ruch predstavuje odvetvie, ktoré má prierezový charakter a na jeho realizácii sa priamo podieľa celý rad ďalších odvetví (doprava, kultúra, stavebníctvo, zdravotníctvo, priemyselné odvetvia, poľnohospodárstvo). V blízkosti obce sa nachádza významné lyžiarske stredisko, ktoré predstavuje pre výrazný pilier rozvoja cestovného ruchu.

Rozvoj cestovného ruchu v regióne je významnou mierou determinovaný lokalizáciou liečebných kúpeľov, ktoré sa nachádzajú v obci Číž, ktorá je vzdialená necelých 11 km. Cestovný ruch patrí v posledných rokoch medzi najdynamickejšie sa rozvíjajúce odvetvia a nadobúda čoraz väčší ekonomický a sociálny význam. Je pozitívnym stimulujúcim prvkom pri vyrovnávaní jednotlivých regiónov. Vytvorenie jedného pracovného miesta v cestovnom ruchu je dva až tri krát finančne menej náročné ako v priemysle a v poľnohospodárstve, pričom na seba viaže ďalšie pracovné miesta z oblasti hospodárskeho, spoločenského aj kultúrneho života.

V katastri obce sa nachádza i poľovný revír, ktorý spravuje Poľovnícke združenie Rumince.

Agroturizmus zahŕňa špecifické činnosti agropodnikateľských subjektov v daných miestnych ekonomických a prírodných podmienkach, zameraných na uspokojovanie rekreačných potrieb a záujmov turistov a následne dosahovaním zisku. Základnými zložkami agroturizmu sú ubytovacie služby, stravovacie služby a špecifické činnosti ponúkané agropodnikateľmi. Hlavnými dôvodmi rozvoja cestovného ruchu na vidieku je nízka surovinová a energetická náročnosť, zrýchľovanie obehu prostriedkov a akcelerácia hospodárskeho rozvoja, vhodný substitút útlmových a ekologicky zaťažujúcich výrobných a odľahčenie životného prostredia.

Stručná charakteristika podnikateľského prostredia	
Predajňa potravinárskeho tovaru	áno
Predajňa zmiešaného tovaru	áno
Pohostinské odbytové stredisko	áno
Predajňa nepotravinárskeho tovaru	nie
Predajňa pohonných látok	nie
Zariadenie pre údržbu a opravu motorových vozidiel	nie
Predajňa súčiastok a príslušenstva pre motorové vozidlá	nie
Hotel (motel, botel)	nie
Penzión *** až *	nie
Turistická ubytovňa **, *	nie
Chatová osada *** až *	nie
Kemping * až ****	nie
Ostatné hromadné ubytovacie zariadenia	nie

Komerčná poisťovňa	nie
Komerčná banka	nie
Bankomat	nie

2.1.3. Občianska vybavenosť

Infraštruktúra je podmieňujúcim faktorom ekonomického a sociálneho rozvoja obce. Je tvorená technickou a sociálnou infraštruktúrou. Technická infraštruktúra je faktorom podmieňujúcim alokáciu firiem a ich prosperitu. Rovnako dôležitý význam má z pohľadu obyvateľov, nakoľko determinuje kvalitu ich života.

Kanalizácia

V súčasnosti obec nedisponuje vybudovanou kanalizáciou. Pri menších, ale aj stredne veľkých obciach je táto skutočnosť veľmi častá. Pri budovaní kanalizácie je mimoriadne vysoká investičná náročnosť, ktorá by zaťažila obecný rozpočet. Z tohto dôvodu je dôležité analyzovať potreby a priority rozvoja obce a pri budovaní kanalizácie využiť dostupné dotačné zdroje financovania alebo realizovať projekt v rámci partnerstva.

Vodovod

Zásobovanosť obyvateľstva pitnou vodou z verejných vodovodov na Slovensku v porovnaní s okolitými európskymi krajinami je nedostačujúca. Úroveň rozvoja verejných vodovodov je regionálne nerovnomerná, a jedným z rozhodujúcich faktorov je aj nedostatok zdrojov podzemných vôd v pasívnych oblastiach (napr. juh stredného Slovenska a väčšina východného Slovenska). Obec Rumince má kompletne pokrytie verejným vodovodom. Verejný vodovod v obci bude jedným z faktorov rozvoja v budúcnosti nakoľko pitná voda sa stáva strategickou surovinou. Prevádzkovateľom vodovodu je Stredoslovenská vodárenská prevádzková spoločnosť – Banská Bystrica.

Plynofikácia obce

V minulosti bola v obci zrealizovaná kompletná plynofikácia. Plynofikácia mala pozitívny vplyv na stav životného prostredia v obci, nakoľko sa znížil podiel popolu zo spaľovania uhlia z komunálneho odpadu. Zemný plyn (ZP) je zo všetkých fosílnych palív pre životné prostredie najprijateľnejší, pretože neprodukuje kyslíčniky síry, pevné častice a emituje aj omnoho menej NO_x a CO₂. Samotná plynofikácia však má vplyv na zmenu zloženia komunálneho odpadu (mierny nárast papiera, plastov a pod.). Prevádzkovateľom plynovodu je spoločnosť Slovenský plynárenský priemysel.

Stručné zhrnutie technickej infraštruktúry obce Rumince	
Pošta	nie
Káblková televízia	nie
Verejný vodovod	áno
Verejná kanalizácia	nie
Kanalizačná sieť pripojená na ČOV	nie
Rozvodná sieť plynu	áno
Najbližšia zastávka vlakov - názov	Včelince
Najbližšia zastávka vlakov - vzdialenosť v km	4

Sociálna infraštruktúra

Sociálna infraštruktúra je určená na uspokojovanie potrieb obyvateľstva. Jej rozmiestňovanie je spojené so štruktúrou osídlenia ako aj veľkosťou obce. Zameranie a koncentrácia zariadení sociálnej infraštruktúry je priamo spojená s potrebou racionalizovať dostupnosť k nej, stanoviť ich optimálnu kapacitu vo vzťahu k dopytu. Zmenou spoločensko-ekonomického systému došlo k prerozdeleniu za rozvoj a financovanie sociálnej infraštruktúry medzi štátnu správu, miestnu a regionálnu samosprávu a súkromný sektor.

Zdravotná infraštruktúra

Zdravotné strediská majú výrazný vplyv na kvalitu poskytovanej zdravotnej starostlivosti v obci a kvalitu života v obci celkovo. V súčasnosti v obci nefunguje zdravotné stredisko. Lekársku pohotovosť a základnú, ako aj odbornú starostlivosť majú občania zabezpečenú v Rimavskej Sobote (25 km). Uvedená vzdialenosť je prijateľná, a navyše vybudovanie a udržiavanie zdravotného strediska v obci veľkosti obce Rumince nie je ekonomicky efektívne.

Kultúrna infraštruktúra

Strediskom kultúrnej infraštruktúry v obci je kultúrny dom, ktorého kapacita je 120 sedadiel. Kultúrny dom má šatne, vlastné funkčné osvetlenie, kuchyňu. Využitie kultúrneho domu umožňuje organizovanie kultúrno-spoločenských podujatí prezentujúcich miestnych tradícií a zvykov miestnych obyvateľov ako aj rôzne školské podujatia, divadelné predstavenia. Hlavné nedostatky kultúrneho domu sú: javiskové sedenie, zastaraný systém osvetlenia, nefungujúci systém ozvučenia. V rámci kultúrneho domu ani obce celkovo nie je zriadený verejný prístup na internet, avšak v kultúrnom dome sa nachádza počítač, ktorý môže verejnosť využívať. Budovu kultúrneho domu využívajú i nasledovné organizácie a spolky: tanečný krúžok – Nezábudka, Základná a materská škola Rumince, ako i Združenie žien Rumince. Pre potreby obyvateľov obce a verejnosti je prístupná obecná knižnica. Komunikácia s občanmi prebieha hlavne prostredníctvom verejného rozhlasu.

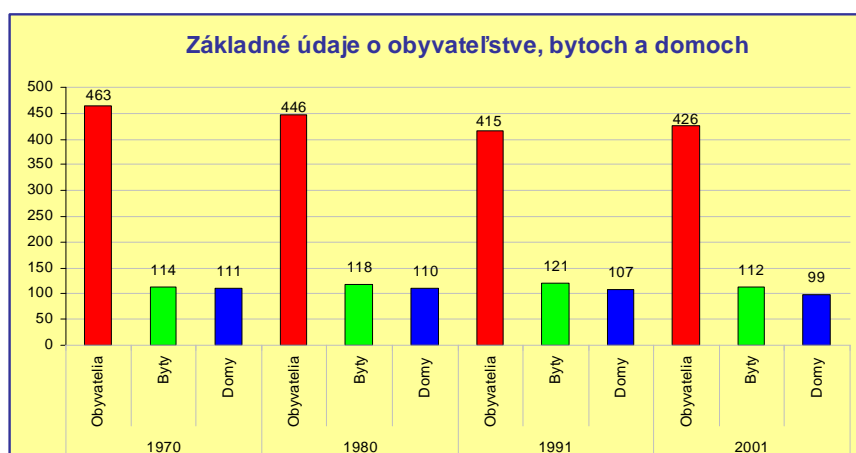
Bývanie

Bytový fond sa sústreďuje prevažne v tradičných rodinných domoch, ale menšou mierou sú zastúpené aj bytové domy. Bytový fond v obci Rumince sa vyznačuje priemerným plošným štandardom, najmä z hľadiska kritérií veľkosti obytnej plochy, počtu obytných miestností a počtu osôb na 1 obytnú miestnosť. Kvalita bývania v obci nezaostáva za okresným priemerom.

Tab.: Základné údaje o obyvateľstve, bytoch a domoch

Obec	1970			1980			1991			2001		
	Obyvatelia	Byty	Domy	Obyvatelia	Byty	Domy	Obyvatelia	Byty	Domy	Obyvatelia	Byty	Domy
Rumince	463	114	111	446	118	110	415	121	107	426	112	99

Zdroj: Sčítanie obyvateľov, domov a bytov 2001



Zdroj: Sčítanie obyvateľov, domov a bytov 2001

	Priemerný počet					Podiel trvale obývaných bytov vybavených (v %)						Podiel trvale obývaných bytov s 3+ obytnými miestnosťami (v %)
	trvale bývajúcich osôb na 1 trvale obývaný byt	m ² obytnej plochy na 1 trvale obývaný byt	obytných miestností na 1 trvale obývaný byt	trvale bývajúcich osôb na 1 obytnú miestnosť	m ² obytnej plochy na osobu	ústredným kúrením	kúpeľňou alebo sprchovacím kútom	automatickou práčkou	rekreačnou chatou, domčekom, chalupou	osobným automobilom	počítačom	
Rumince	3,80	65,00	3,13	1,22	17,1	46,4	87,5	33,0	0,0	50,0	5,4	70,5
Priemer SR	3,49	64,52	3,61	0,98	18,9	58,2	84,7	48,6	2,4	38,8	6,9	79,5
Priemer okresu	3,12	55,10	3,03	1,03	17,6	62,7	85,2	48,9	6,1	37,4	7,6	64,1

Zdroj: Sčítanie obyvateľov, domov a bytov 2001

2.1.4. Vzdelávanie a kultúra

Školstvo

Sústava škôl v obci je tvorená materskou školou a základnou školou, tým sú dané dobré predpoklady pre ich vzájomné prepojenie do hierarchického systému. V tomto zmysle je potrebné zlepšiť komunikáciu medzi zainteresovanými subjektmi tak, aby školský vzdelávací systém v obci fungoval efektívne.

Základná škola pripravuje žiakov pre ďalšie štúdium. Činnosť základnej školy má nesporný vplyv na vyvážený rozvoj v obci. Zároveň dôležitým predpokladom pre rozvoj regiónu je stabilizácia ekonomicky produktívnych ľudí a vytvorenie podmienok pre život a prácu v regióne. Kvalitný výchovno-vzdelávací proces zabraňuje odlivu ekonomicky aktívnych obyvateľov z regiónu do centralizovaných aglomerácií miest. Zameraním školy je umožniť rozvíjať mimoškolské aktivity detí a spoluprácu s partnermi.

V obci je základná škola s vyučovacím jazykom maďarským, ktorej zriaďovateľom je obec. V školskom roku 2006/2007 má škola 11 žiakov, pričom predpoklad na ďalší rok je 5 žiakov. V obci sa nachádza aj materská škola s vyučovacím jazykom maďarským, ktorá je samostatná bez právnej subjektivity. Škôlku v súčasnosti navštevuje 12 detí, predpoklad na budúci rok je 11 detí.

Všeobecným trendom je pokles obsadenosti všetkých školských i predškolských zariadení, ktorý vychádza z demografického vývoja a pretrvávajúcej migrácie obyvateľstva.

Kultúrne podujatia

V oblasti kultúry a spoločenského života sa konajú viaceré akcie (pravidelné každoročné podujatia, resp. podujatia, ktoré sa uskutočnili v roku 2006):

Tab.: Kultúrne podujatia		
Názov kultúrneho podujatia	Rok konania	Počet návštevníkov
Tanečný krúžok	2006	30
Deň matiek	2006	20
Majáles	2006	25
Divadelný krúžok	2006	30

Kultúrny dom v súčasnosti zabezpečuje kultúrno-spoločenské požiadavky širokej vrstvy obyvateľov obce. Keďže kultúrny dom v obci zastáva kľúčovú úlohu pri organizovaní významných kultúrnych podujatí. Fungujúca kultúrna infraštruktúra je dôležitá pre sociálno-ekonomický rozvoj regiónu, pretože poskytovaním adekvátnych priestorov na konferenčné, prednáškové, kultúrno-spoločenské a iné účely sa dosiahne vyvážený regionálny rozvoj prostredníctvom zvýšenia konkurencieschopnosti obce.

2.1.5. Životné prostredie

Okres Rimavská Sobota sa nachádza v juhovýchodnej časti stredného Slovenska v pohraničnej oblasti s Maďarskou republikou. Okres Rimavská Sobota hraničí s okresmi Lučenec, Brezno, Revúca, Poltár. Na juhu hraničí s Maďarskou republikou.



Územie sa člení na niekoľko morfológických celkov. Severná časť územia patrí k Slovenskému Rudohoriu a južná časť územia k Rimavskej kotline, ktorá je súčasťou Juhoslovenskej nížiny. Do západnej časti okresu zasahuje malým výbežkom Lučenecká kotlina. Z Maďarska zasahuje malým výbežkom Cerová vrchovina. Formovanie povrchu územia podmienila geologická stavba petrografického charakteru a úložné pomery hornín, ktoré sa na nej podieľajú. Z hľadiska

spoločného geologického vývoja možno na území okresu vyčleniť z morfológických jednotiek jaderné pohorie – Slovenského Rudohoria (zostatok krasovej vrchoviny), oblasť v severnej časti, ktorá má ráz pahorkatinného reliéfu (komplex vápencov a dolomitov Muránskej planiny). Cerová vrchovina patrí k pohoriam vonkajšieho sopečného oblúka.

Z klimatického hľadiska patrí územie okresu do dvoch klimatických oblastí a to do teplej až mierne teplej oblasti s rôznymi klimatickými danosťami, čo súvisí s rozdielnou nadmorskou výškou. Teplotné maximum pripadá na mesiac júl s priemernou teplotou okolo 25 °C. Najnižšie hodnoty sú v mesiaci január s priemernou teplotou okolo – 4 °C. Priemerné ročné množstvo zrážok v kotline sa pohybuje okolo 600 – 650 mm.

Na území okresu sa nachádzajú 3 vodohospodársky významné toky : Rimava, Blh, Slaná. V okrese sú vyhlásené dve chránené vodohospodárske oblasti a to v CHVO Muránska Planina a CHVO Horné povodie Iplľa, Rimavice a Slatiny. Ďalej sa tu nachádza jedna oblasť prirodzenej akumulácie vôd – severná časť k.ú. obce Klenovec, 4 pásma hygienickej ochrany zdrojov pitnej vody (Teplica, Periodická vyvieracia, Skálnik, Chanava), 31 pásiem hygienickej ochrany miestnych zdrojov pitnej vody, 1 ochranné pásmo prírodných liečivých zdrojov (Číž a okolie) a 2 významnejšie pásma zdrojov stolových minerálnych vôd.

Z hľadiska hydrogeologického možno na základe rôznej geologickej stavby územia vyčleniť oblasti podzemných vôd. Významnejšie zásoby podzemných vôd sa nachádzajú v údolnej nive rieky Slanej. V severnej časti okresu sa vyskytujú krasové pramene (Periodická vyvieracia, Teplica). V Slovenskom Rudohorí je výskyt puklinových prameňov po obvode masívov. Okres je bohatý na minerálne pramene (studené kyselky, železité, sádrovcové a jódobrómové vody). Na rekreačné účely sa využívajú dve vodné nádrže Kuríneec a Teplý vrch.

Po celom území okresu sú rozptýlené mimoriadne prírodovedecké krajinné a kultúrno - historické hodnoty. Do okresu z juhu zasahuje chránená krajinná oblasť Cerová vrchovina a zo severu národný park Muránska planina. Nachádza sa tu 6 národných prírodných

rezervácií, 16 prírodných rezervácií, 1 národná prírodná pamiatka, 3 prírodné pamiatky, 7 chránených areálov, 3 chránené stromy.

Z ekologického a environmentálneho hľadiska situácia v okrese závisí od druhu a intenzity ekonomických aktivít a od štruktúry, intenzity a charakteru osídlenia. V obci sa nenachádza skládka odpadov. Preto sa v súčasnosti komunálny odpad likviduje skládkovaním na skládke v Rimavskej Sobote, na ktorú je odvoz periodicky zabezpečovaný spoločnosťou Brantner Gemer s.r.o.. V obci je vybudovaný systém separovaného zberu odpadu a pravidelne sa realizuje zber PET fliaš. Obec nedisponuje kompostárňou, kompostovanie je preto v súčasnosti realizované občanmi v rámci vlastných možností.

2.2. Analýza realizovaných opatrení

Konkurencieschopný a všestranne rozvinutý región je schopný efektívne využívať všetky zdroje pri zachovaní prírodných, kultúrnych a historických hodnôt, pamiatok regiónu a životného prostredia, mobilizáciou vnútorných zdrojov regiónu ako aj získaním mimoregionálnych zdrojov nevyhnutných pre financovanie rozvojových zámerov.

Nižšie uvedená tabuľka obsahuje v minulosti realizované projekty s uvedením názvu projektu, roku realizácie, stručný popis, ako aj výška nákladov a dotácie s konkrétnym uvedením poskytovateľa.

Tab.: Realizované projekty					
Názov realizovanéh o projektu	Rok	Popis projektu	Výška nákladov (v Sk)	Dotácia (v Sk)	Poskytovateľ dotácie
Verejný vodovod	2003	vybudovanie	496 920	496 920	MŽP SR

Infraštruktúrna investícia predstavuje základný prostriedok stimulu ekonomického rozvoja na základe ktorého je možné odštartovať proces revitalizácie a obnovy v obci. Samotné investície prispievajú k znižovaniu nezamestnanosti a integrácii marginalizovaných skupín obyvateľstva. Stavebné práce poskytujú spravidla pracovnú príležitosť miestnym firmám. Pre ekonomický rozvoj obce je dôležitá kvalitná a moderná infraštruktúra, ktorá je jedným z pilierov ekonomického a spoločenského rozvoja, prílevu investorov a výstavby nových výrobných a podnikateľských kapacít v obci.

2.3. SWOT analýza

SWOT analýza bola vypracovaná na základe posudzovania externých a interných faktorov, ktoré majú vplyv na rozvoj obce v oblasti hospodárskej, sociálnej, kultúrnej ako aj demografickej. Posudzovali sa faktory ako sila hospodárskych subjektov v regióne obce, prítomnosť strategicky významných (v regionálnom poňatí) podnikov v blízkom regióne, demografická situácia v obci a regióne, súčasná situácia a možnosti rozvoja priemyslu a cestovného ruchu, blízkosť obce k hospodárskym centráam a kohéznym a inovačným pólom rastu, jestvujúca infraštruktúra a potenciál jej rastu a využitia.

Silné stránky

- existencia významných mestských sídel v blízkosti prepojených s obcou dopravnou a technickou infraštruktúrou

- potenciál pre rozvoj priemyslu v okolí
- ľahká dopravná prístupnosť
- blízkosť nadradených vnútroštátnych a medzinárodných koridorov
- možnosť cezhraničnej spolupráce
- ponuka voľných plôch
- dostatočný bytový fond
- blízke prepojenie obyvateľstva na vedenie obce
- vysoká angažovanosť obyvateľov obce na veciach spoločných a verejných
- v obci sa vykonáva Register obnovenej evidencie plôch a pozemky v obci sa postupne začínajú vysporiadať
- zásobenosť obyvateľov pitnou vodou z verejného vodovodu
- vyhovujúca kvalita pitnej vody
- monitoring kvality a kvantity povrchových a podzemných vôd
- dobré teritoriálne pokrytie energetickou sieťou s primeranou prenosovou kapacitou a s mierne zvyšujúcou energetickou bilanciou
- školská aj predškolská infraštruktúra
- zabezpečenie základného vzdelania priamo v obci

Slabé stránky

- veľkosť obce
- počet pracovných príležitostí v obci nepokrýva kapacity ekonomicky aktívneho obyvateľstva obce
- nedostatočná podpora malého a stredného podnikania
- zlý technický stav základnej školy
- zlý technický stav materskej školy
- absencia kanalizácie v obci
- absentujúca zdravotná infraštruktúra
- uplatňovanie zákona o odpadoch (dôraz na nútenú separáciu a recykláciu)
- nedostatočná informovanosť obyvateľstva o stave životného prostredia
- nedostatočná osвета o problematike rovnosti príležitostí a ochrane pred diskrimináciou

Príležitosti

- dokonalé zmapovanie existujúceho stavu ekonomického potenciálu a prognóza jeho očakávaného vývoja v budúcnosti je rozhodujúcim faktorom ekonomickej úspešnosti obce.
- využitie ekonomického potenciálu
- odstraňovanie administratívnych bariér podnikania a zlepšovanie podnikateľského prostredia
- prílev zahraničných investícií do regiónu
- zvyšovanie kompetencií samosprávy
- možnosti partnerskej spolupráce všetkých subjektov štátnej správy, samosprávy a neziskových organizácií zainteresovaných do oblasti sociálnych služieb
- rozvoj informačných technológií
- možnosti čerpania prostriedkov z fondov EU
- možnosti využívania alternatívnych zdrojov energie
- rozvoj odvetví využívajúcich obnoviteľné domáce zdroje
- dobré napojenie obce na dôležité dopravné koridory
- atraktívne prostredie s potenciálom pritiažnutia vyšších príjmových skupín obyvateľov do obce
- zapájanie obyvateľov a nezamestnaných pri úpravách a zveľaďovaní obce
- pomoc mladým rodinám pri získavaní bývania v obci

Ohrozenia

- nízka miera vymožiteľnosti práva v oblasti životného prostredia
- pokles počtu obyvateľov
- nedostatok financií
- presun kompetencií na samosprávy bez adekvátneho presunu finančných zdrojov
- zvyšovanie administratívnej záťaže vo verejnej správe
- legislatívne reštrikčné opatrenia od nadradených orgánov
- odliv kvalifikovanej pracovnej sily
- pokles počtu žiakov v základnej škole
- možnosť narušenia environmentálnej rovnováhy vplyvom nevybudovanej kanalizácie
- nedostatočne prepracované projekty rozvoja
- zvyšujúca sa intenzita cestnej dopravy
- pokles a strata občianskych iniciatív v oblasti kultúry
- nízky dôraz na vlastnícke vzťahy - to, čo nikomu nepatrí, alebo to patrí všetkým, je devastované a nesprávne využívané
- nekomunikovanie prevencie v oblasti kriminality
- stagnácia vzdelanostnej úrovne obyvateľstva
- devastácia životného prostredia
- finančný dopad na rozpočet obce v dôsledku prísnejších predpisov na ochranu životného prostredia

2.4. Kľúčové disparity a hlavné faktory rozvoja

Hlavné príčiny regionálnych disparít sú v predovšetkým v realizácii postupných krokov ekonomickej reformy (devalvácia meny, liberalizácia cien, konverzia a následný rozpad trhov, odbytové ťažkosti) pôsobia s rôznou intenzitou na ekonomiku regiónov SR. Dopad pôsobenia postupných krokov ekonomickej reformy mal vplyv na štruktúru ekonomiky regiónov. Postup ekonomickej reformy sprevádzalo zhoršovanie ekonomickej situácie v okresoch a mikroregiónoch s monoštruktúrnym zameraním výrobnéj základne. Išlo predovšetkým o okresy, alebo ich časti, kde rozhodujúca výrobná aktivita sa dostala do depresie a dochádzalo k prudkému znižovaniu zamestnanosti. Ekonomický úpadok výrobných aktivít pretrváva v priebehu celého transformačného procesu.

Disparity a faktory rozvoja ovplyvňujúce úroveň udržateľnej celkovej konvergenie SR k EÚ 15 v programovacom období 2007 až 2013:

Kľúčové disparity:

1. Nedostatočne využitý existujúci rastový potenciál regiónov
2. Nedostatočná úroveň rastového potenciálu regiónov
3. Sektorové a regionálne rozdiely v konkurencieschopnosti dané nedostatočným využitím existujúceho rastového potenciálu, ako aj jeho nedostatočnou úrovňou
4. Útlm poľnohospodárskej prvovýroby

Hlavné faktory rozvoja:

1. Zlepšenie dostupnosti regiónov a dovybavenie územia infraštruktúrou
2. Využitie, reštrukturalizácia, rozvoj produkčného potenciálu a zvyšovanie inovačnej kapacity regiónov
3. Zachovanie a ochrana životného prostredia v obci

Koherentné poradie faktorov rozvoja

Medzi kľúčové faktory rozvoja obce patrí jej výborná geografická poloha, ktorá výraznou mierou determinuje a určuje budúci rozvoj a úroveň konkurencieschopnosti obci v budúcnosti. Dobrá štruktúra sídelnej siete pre obsluhu územia má význam predovšetkým z hľadiska lokalizácie firiem a z hľadiska kvality života obyvateľov v obci.

Blízkosť významných mestských sídel prepojených s obcou dopravnou a technickou infraštruktúrou prináša zo sebou predovšetkým ekonomické a sociálne výhody. Ako sú napr. dostatok pracovných príležitostí, kvalitná štruktúra ekonomických činností a predpoklad pre a rast a rozvoj potrieb a sociálnych istôt obyvateľstva a znižovanie nezamestnanosti.

Významným faktorom rozvoja je aj obnova evidencie niektorých pozemkov a právnych vzťahov k nim podľa zákona NR SR č. 180/1995 Z.z. v znení neskorších predpisov sa realizuje podľa každoročne vládou Slovenskej republiky schvaľovaných harmonogramov. V konaní sa zisťujú dostupné údaje o pozemkoch a právnych vzťahov k nim poskytnuté nájomcami pozemkov alebo inými oprávnenými osobami, z katastrálneho operátu, z listín predložených účastníkmi konania, z výpovedí svedkov a z iných dôkazov získaných najmä pri prešetrovaní v obci a na ich základe sa zostavuje a schvaľuje register obnovenej evidencie pozemkov, ktorý je známy pod skratkou ROEP.

Ekonomický potenciál daného regiónu predstavuje spolupôsobenie existujúcich ľudských zdrojov, kapitálu a prírodných daností za účelom výroby produkcie a poskytovania služieb. Ekonomický potenciál je rozhodujúcim faktorom rozvojových možností obce a determinantom životnej úrovne jej obyvateľstva. Je východiskom všetkých rozvojových zámerov, ktoré sa obce dotýkajú. Dokonalé zmapovanie existujúceho stavu ekonomického potenciálu a prognóza jeho očakávaného vývoja v budúcnosti je rozhodujúcim faktorom ekonomickej úspešnosti obce.

Využitie ekonomického potenciálu obce závisí od viacerých faktorov. Okrem dopytu sú to predovšetkým ekonomicko-technické parametre výrobných zariadení alokovaných v regióne, konkurencieschopnosť ich potenciálnej produkcie, kvalita a dostupnosť pracovnej sily a pod. Úroveň tohto potenciálu a stupeň jeho využitia sa priamo odzrkadľuje v ekonomickej výkonnosti obce.

Koherentné poradie disparít

Podstatnou disparitou je pokles počtu obyvateľov v obci. Zhoršovanie populačnej situácie v obci je spojené s výraznou zmenou demografického správania obyvateľov od 90-tych rokov. V podstate predstavuje proces identický so situáciou vo vyspelých krajinách. Na druhej strane však tento stav súvisí čiastočne aj so zmenenými vnútornými podmienkami slovenskej spoločnosti (zvýšené životné náklady, výrazná nezamestnanosť, finančná nedostupnosť bývania), ktoré majú dopady najmä na mladé rodiny a mladých ľudí.

Disparitou pre obec je jej veľkosť, ktorá vo významnej miere ovplyvňuje zloženie a efektívnosť miestnych verejných výdavkov. Preto v dôsledku ďalšieho presunu kompetencií na obce by bolo potrebné sa podrobnejšie zaoberať vzťahom medzi efektívnou veľkosťou samosprávnej jednotky a vplyvom obyvateľov na rozsah a štruktúru poskytovaných miestnych verejných služieb.


Disparitou obce je nedobudovanie kanalizácie, čo spôsobí zaostávanie regiónu a zvýši záťaž životného prostredia aj priamo v obci. Občianska vybavenosť, do ktorej spadá aj kanalizácia v obci je bezprostredne podmieňujúcim faktorom rozvoja obce ako aj alokácie firiem v obci alebo jej okolí.

Nedostatočné využitie existujúceho rastového potenciálu v obci bude mať v budúcnosti za následok hospodárske zaostávanie obce v porovnaní s okolitými obcami a následne celkový

úpadok, pokles počtu obyvateľov a znižovanie kvality života v dôsledku zastarávania infraštruktúry.

Nedobudovanie dopravnej infraštruktúry spôsobí zaostávanie regiónu a nevhodný režim dopravy zvýši záťaž životného prostredia aj priamo v obci. Dopravná infraštruktúra a jej napojenosť na nadradené dopravné ťahy je bezprostredne podmieňujúcim faktorom alokácie firiem v obci alebo jej okolí. Vybudované cestné a železničné siete v regióne umožňujú približovať materiály, tovary i obyvateľstvo k rozvojovým pólom.

Na základe definícií jednotlivých kľúčových faktorov a disparít rozvoja bola vypracovaná strategická plánovacia matica HDR (hlavných determinantov rozvoja) hodnotí súčasný stav, rastový potenciál a koeficienty jednotlivých parametrov ktoré determinujú budúci rozvoj obce. Súčasný stav je počiatkový stav, rastový potenciál predstavuje potenciál rastu parametrov a koeficient významu predstavuje význam jednotlivých parametrov pre rozvoj obce.



Uvedené parametre na osiach predstavujú oblasti ktoré sú vitálne pre rozvoj obce. Súčasný stav poukazuje na blízkosť obce k centráram rozvoja a kvalitné životné prostredie. Menej priaznivé sú demografické parametre a parametre priemyselno-obchodnej sféry. Poľnohospodárstvo a priemysel v obci je založený prevažne na mikro-podnikoch a jednom väčšom zamestnávateľovi. Infraštruktúrna vybavenosť v obci vykazuje nadpriemerné hodnoty, ktoré však sú čiastočne vyvážené blízkosťou k inovačným a kohéznym pólom rastu. Napriek tomu je zreteľný ich rastový potenciál. Podstatným faktorom rozvoja obce je životné prostredie regiónu. V súčasnej dobe je životné prostredie regiónu obce v dobrom stave, preto je potrebné ho udržať a chrániť, pretože je základom potrebným rozvoj ostatných parametrov.

3. Rozvojová stratégia

Rozvojová stratégia má nasledovné východiská:

- **rozvojové stratégie na vyššej úrovni** v štruktúre regionálneho rozvoja (NSRR SR 2007-2013, Programu rozvoja vidieka Slovenskej republiky 2007 - 2013, Program hospodárskeho a sociálneho rozvoja Banskobystrického samosprávneho kraja).
- **disperzná teória rozvoja.** NSRR 2007-2013 je budovaný na základe teórie pólov rozvoja, avšak pri koncipovaní PHSR a plánovaných aktivít bola zohľadnená aj Disperzná teória rozvoja, ktorá sa zameriava na komplexný plošný rozvoj regiónu a územia ako celku.
- **výsledky socio-ekonomickej analýzy**, SWOT analýza a analýzy kľúčových disparít a hlavných faktorov rozvoja obce
- **určenie nevyhnutných potrieb**, ktoré vyplývajú s platnej legislatívy (napr. nové normy v oblasti ochrany Životného prostredia)

3.1. Ciele a priority

Globálnym cieľom Programu hospodárskeho a sociálneho rozvoja obce Rumince je podporiť vyvážený rozvoj v obci prostredníctvom postupného zvyšovania jej konkurencieschopnosti. Strategickým cieľom obce je vytvorenie vhodného sociálne – trhového a trvalo-udržateľného prostredia, ktoré bude podporovať vlastné úsilie a výkony obyvateľov pri tvorbe pracovných príležitostí, bude založené na akceptácii vlastníckych práv jednotlivcov a povedie jednotlivcov k dobrovoľnej zodpovednosti o sociálne slabších a o životné prostredie. Jednotlivé prioritné oblasti s popisom cieľov sú uvedené v nasledujúcej tabuľke:

Priority a ciele		
č.	Priorita	Cieľ
1	Podpora trvalo udržateľného rozvoja	Zabezpečiť stabilný rast ekonomickej aktivity v obci a jej okolí, ktorý je základom hospodársko-sociálneho postavenia jej občanov: - priemysel - cestovný ruch - ostatné služby - poľnohospodárstvo
2	Ochrana životného prostredia	Zachovať úctu k životnému prostrediu nielen na úrovni platných noriem v oblasti ochrany životného prostredia, ale hlavne zvyšovať povedomie obyvateľov aby sami aktívne prispievali k ochrane svojho okolia.
3	Investície do občianskej infraštruktúry	Prispieť k skvalitneniu a dobudovaniu občianskej infraštruktúry v oblastiach ako sú technická, sociálna, zdravotná a kultúrna infraštruktúra. Súčasťou tejto priority je aj riešenie a zlepšovanie situácie v oblasti bývania.
4	Rozvoj občianskej spoločnosti	Cieľom je aktivizácia obyvateľstva formou kultúrnych a športových podujatí ako aj kontinuálne zvyšovanie participácie obyvateľov na diani v obci.
5	Podpora rozvoja služieb pre obyvateľov	Cieľom je skvalitnenie služieb poskytovaných na území obce ako aj zabezpečenie takých, ktoré v súčasnosti absentujú.

3.2. Opatrenia a aktivity

Opatrenia boli navrhnuté a budú realizované s cieľom komplexného zabezpečenia cieľov stanovených v časti 3.1. Ciele a priority a boli rozdelené podľa prioritných oblastí.

Sumár opatrení:

Opatrenie: Zabezpečenie stabilného rastu ekonomickej aktivity v obci a jej okolí

Cieľ opatrenia: Cieľom je zabezpečiť stabilný rast ekonomickej aktivity v obci a jej okolí, ktorý je základom hospodársko-sociálneho postavenia jej občanov: priemysel, cestovný ruch, služby, poľnohospodárstvo, ostatné.

Stručná charakteristika opatrenia: Pre zabezpečenie ekonomickeho rozvoja obce je nutné realizovať opatrenie, ktoré tento rozvoj podporí (pomocou aktivít), avšak realizácia opatrenia bude koncipovaná a komplexne zabezpečená so zreteľom na trvalú udržateľnosť.

Predpokladané výsledky: Sú uvedené v časti 3.4. Programová štruktúra, merateľné ukazovatele

Opatrenie: Zabezpečenie ochrany životného prostredia

Cieľ opatrenia: Cieľom je zachovať úctu k životnému prostrediu nielen na úrovni platných noriem v oblasti ochrany životného prostredia, ale hlavne zvyšovať povedomie obyvateľov aby sami aktívne prispievali k ochrane svojho okolia.

Stručná charakteristika opatrenia: Zabezpečenie rozvoja, ktorý neničí, ale zachováva životné prostredie so zreteľom na špecifické požiadavky a potreby obce a regiónu a vytvára synergický a komplementárny súlad s ostatnými opatreniami.

Predpokladané výsledky: Sú uvedené v časti 3.4. Programová štruktúra, merateľné ukazovatele

Opatrenie: Komplexné budovanie, dobudovanie a modernizácia infraštruktúry obce

Cieľ opatrenia: Cieľom je prispieť k skvalitneniu a dobudovaniu občianskej infraštruktúry v oblastiach ako sú technická, sociálna, zdravotná a kultúrna infraštruktúra. Súčasťou tejto priority je aj riešenie a zlepšovanie situácie v oblasti bývania.

Stručná charakteristika opatrenia: Zabezpečenie potrebnej technickej infraštruktúry pre kontinuálne zvyšovanie a udržanie kvality života obyvateľstva a naplnenie jeho potrieb ako aj potrieb firiem sídliačich na území obce a využívajúcich uvedenú infraštruktúru.

Predpokladané výsledky: Sú uvedené v časti 3.4. Programová štruktúra, merateľné ukazovatele

Opatrenie: Zvyšovanie participácie občanov na živote obce a jej ďalšom smerovaní

Cieľ opatrenia: Cieľom je aktivizácia obyvateľstva formou kultúrnych a športových podujatí ako aj kontinuálne zvyšovanie participácie obyvateľov na daniach v obci.

Stručná charakteristika opatrenia: Investície pre zabezpečenie a skvalitnenie demokratickeho systému riadenia obce smerom zdola nahor, za účasti všetkých občanov a zabezpečenie a posilnenie multikulturálnej spoločnosti založenej na odlišných základoch, kultúre a histórii, odbúravanie rasových a etnických predsudkov a posilnenia rodovej rovnoprávnosti a občianskej spolupatričnosti.

Predpokladané výsledky: Sú uvedené v časti 3.4. Programová štruktúra, merateľné ukazovatele

Opatrenie: Skvalitňovanie a zabezpečenie služieb obyvateľstvu

Cieľ opatrenia: Cieľom je skvalitnenie služieb poskytovaných na území obce ako aj zabezpečenie takých, ktoré v súčasnosti absentujú.

Stručná charakteristika opatrenia: Investície pre skvalitnenie poskytovaných služieb obyvateľstvu so zameraním na znevýhodnené skupiny obyvateľstva, marginalizované skupiny a sociálne odkázaných občanov.

Predpokladané výsledky: Sú uvedené v časti 3.4. Programová štruktúra, merateľné ukazovatele

Sumár finančného zabezpečenia opatrení:

Opatrenie	počet aktivít	celková suma na opatrenie v tis. Sk
Zabezpečenie stabilného rastu ekonomickej aktivity v obci a jej okolí	2	45 000
Zabezpečenie ochrany životného prostredia	1	3 000
Komplexné budovanie, dobudovanie a modernizácia infraštruktúry obce	5	1 694
Zvyšovanie participácie občanov na živote obce a jej ďalšom smerovaní	1	771
Skvalitňovanie a zabezpečenie služieb obyvateľstvu	1	1 050

Vysvetlivky k údajom uvedeným v aktivitách:

Financovanie:

- *Náklady v tis. Sk:* Náklady na samotnú technickú realizáciu
- *Možnosti financovania:* možnosti získania financovania s uvedením potencionálneho zdroja
- *náklady na prípravu projektu v tis. Sk (proj. dokumentácia, žiadosť o eurofondy, verejné obstarávanie:* finančné náklady ktoré nie sú kalkulované v nákladoch na samotnú technickú dokumentáciu ale sú pre realizáciu projektu nevyhnutné. Jedná sa o náklady zo strany obce, pri investíciách pri ktorých je investor iný ako obec sa nekalkulujú.
- *Potreba financovania z vlastných zdrojov v tis. Sk:* súčet nákladov na samotnú technickú realizáciu projektu a nákladov na prípravu projektu. V prípade financovania projektov z využitím nenávratného finančného príspevku (alebo financovanie projektov súkromných investorov) je tu uvedená len suma ktorú projekt vyžaduje prefinancovať zo strany obce.

Dopady:

Dopad na rozpočet (bežné príjmy/výdavky): sa udáva v hodnote za 1 kalendárny rok

1. Opatrenie: Zabezpečenie stabilného rastu ekonomickej aktivity v obci a jej okolí

Aktivita: Cestovný ruch - ubytovanie v súkromí
Popis: vytvorenie ubytovacích kapacít v rámci cestovného ruchu pre využitie potenciálu cestovného ruchu v regióne, v rámci Podpory činností v oblasti cestovného ruchu, PRV 2007-2013 pre fyzické osoby
prioritná oblasť: Podpora trvalo udržateľného rozvoja Plánovaný rok realizácie: 2013 zodpovedný za realizáciu: súkr. Investori dôležitosť (1 = vysoká, 2 = stredná, 3 = nižšia): 3
Financovanie: Náklady v tis. Sk: 5000 možnosti financovania: súkromní investori náklady na prípravu projektu v tis. Sk (proj.dokumentácia, žiadosť o eurofondy, verejné obstarávanie): 0 potreba financovania z vlastných zdrojov v tis. Sk: 0
Dopady: dopad na zamestnanosť: pozitívny - jedno až 10 nových prac.miest dopad na rozpočet (bežné príjmy/výdavky): pozitívny - úspora bežných výdavkov (nárast príjmov) o viac ako 50 tis. Sk dopad na kvalitu života: pozitívny

Aktivita: veterná elektrárň
Popis: výstavba veternej elektrárne v k.ú. Obce
prioritná oblasť: Podpora trvalo udržateľného rozvoja Plánovaný rok realizácie: 2012 zodpovedný za realizáciu: súkr. Investori dôležitosť (1 = vysoká, 2 = stredná, 3 = nižšia): 3
Financovanie: Náklady v tis. Sk: 40000 možnosti financovania: náklady na prípravu projektu v tis. Sk (proj.dokumentácia, žiadosť o eurofondy, verejné obstarávanie): 0 potreba financovania z vlastných zdrojov v tis. Sk: 0
Dopady: dopad na zamestnanosť: pozitívny - jedno až 10 nových prac.miest dopad na rozpočet (bežné príjmy/výdavky): veľmi pozitívny - úspora bežných výdavkov (nárast príjmov) o viac ako 500 tis. Sk dopad na kvalitu života: nulový

2. Opatrenie: Zabezpečenie ochrany životného prostredia

Aktivita: kanalizácia
Popis: výstavba kanalizácie
prioritná oblasť: Ochrana životného prostredia Plánovaný rok realizácie: 2008 (podľa finančných možností v období: 2008-2009) zodpovedný za realizáciu: SVS dôležitosť (1 = vysoká, 2 = stredná, 3 = nižšia): 1
Financovanie: Náklady v tis. Sk: 3000 možnosti financovania: náklady na prípravu projektu v tis. Sk (proj.dokumentácia, žiadosť o eurofondy, verejné obstarávanie): 0 potreba financovania z vlastných zdrojov v tis. Sk: 0
Dopady:

dopad na zamestnanosť: nulový vplyv
dopad na rozpočet (bežné príjmy/výdavky): nevýznamný
dopad na kvalitu života: veľmi pozitívny

3. Opatrenie: Komplexné budovanie, dobudovanie a modernizácia infraštruktúry obce

Aktivita: obecné cesty
Popis: rekonštrukcia obecných ciest v správe obce
prioritná oblasť: Investície do občianskej infraštruktúry Plánovaný rok realizácie: 2009 zodpovedný za realizáciu: obec dôležitosť (1 = vysoká, 2 = stredná, 3 = nižšia): 1
Financovanie: Náklady v tis. Sk: 1000 možnosti financovania: Program rozvoja vidieka SR, os-3 intervenčná oblasť 322 - Obnova a rozvoj obcí náklady na prípravu projektu v tis. Sk (proj.dokumentácia, žiadosť o eurofondy, verejné obstarávanie): 80 potreba financovania z vlastných zdrojov v tis. Sk: 80
Dopady: dopad na zamestnanosť: nulový vplyv dopad na rozpočet (bežné príjmy/výdavky): pozitívny - úspora bežných výdavkov (nárast príjmov) o viac ako 50 tis. Sk dopad na kvalitu života: pozitívny

Aktivita: autobusové zastávky
Popis: rekonštrukcia autobusových zastávok
prioritná oblasť: Investície do občianskej infraštruktúry Plánovaný rok realizácie: 2008 zodpovedný za realizáciu: obec dôležitosť (1 = vysoká, 2 = stredná, 3 = nižšia): 3
Financovanie: Náklady v tis. Sk: 6 možnosti financovania: náklady na prípravu projektu v tis. Sk (proj.dokumentácia, žiadosť o eurofondy, verejné obstarávanie): 0 potreba financovania z vlastných zdrojov v tis. Sk: 6
Dopady: dopad na zamestnanosť: nulový vplyv dopad na rozpočet (bežné príjmy/výdavky): nevýznamný dopad na kvalitu života: pozitívny

Aktivita: miestne parky
Popis: revitalizácia parku a zelene
prioritná oblasť: Investície do občianskej infraštruktúry Plánovaný rok realizácie: 2007 zodpovedný za realizáciu: obec dôležitosť (1 = vysoká, 2 = stredná, 3 = nižšia): 3
Financovanie: Náklady v tis. Sk: 8 možnosti financovania: náklady na prípravu projektu v tis. Sk (proj.dokumentácia, žiadosť o eurofondy, verejné obstarávanie): 0

potreba financovania z vlastných zdrojov v tis. Sk: 8

Dopady:

dopad na zamestnanosť: nulový vplyv

dopad na rozpočet (bežné príjmy/výdavky): nevýznamný

dopad na kvalitu života: pozitívny

Aktivita: rekonštrukcia ZŠ

Popis: rekonštrukcia ZŠ na základe projektovej dokumentácie

prioritná oblasť: Investície do občianskej infraštruktúry

Plánovaný rok realizácie: 2011

zodpovedný za realizáciu: obec

dôležitosť (1 = vysoká, 2 = stredná, 3 = nižšia): 3

Financovanie:

Náklady v tis. Sk: 300

možnosti financovania:

náklady na prípravu projektu v tis. Sk (proj.dokumentácia, žiadosť o eurofondy, verejné obstarávanie): 0

potreba financovania z vlastných zdrojov v tis. Sk: 300

Dopady:

dopad na zamestnanosť: nulový vplyv

dopad na rozpočet (bežné príjmy/výdavky): pozitívny - úspora bežných výdavkov (nárast príjmov) o viac ako 50 tis. Sk

dopad na kvalitu života: pozitívny

Aktivita: rekonštrukcia MŠ

Popis: rekonštrukcia MŠ na základe projektovej dokumentácie

prioritná oblasť: Investície do občianskej infraštruktúry

Plánovaný rok realizácie: 2012

zodpovedný za realizáciu: obec

dôležitosť (1 = vysoká, 2 = stredná, 3 = nižšia): 3

Financovanie:

Náklady v tis. Sk: 300

možnosti financovania:

náklady na prípravu projektu v tis. Sk (proj.dokumentácia, žiadosť o eurofondy, verejné obstarávanie): 0

potreba financovania z vlastných zdrojov v tis. Sk: 300

Dopady:

dopad na zamestnanosť: nulový vplyv

dopad na rozpočet (bežné príjmy/výdavky): pozitívny - úspora bežných výdavkov (nárast príjmov) o viac ako 50 tis. Sk

dopad na kvalitu života: pozitívny

4. Opatrenie: Zvyšovanie participácie občanov na živote obce a jej ďalšom smerovaní

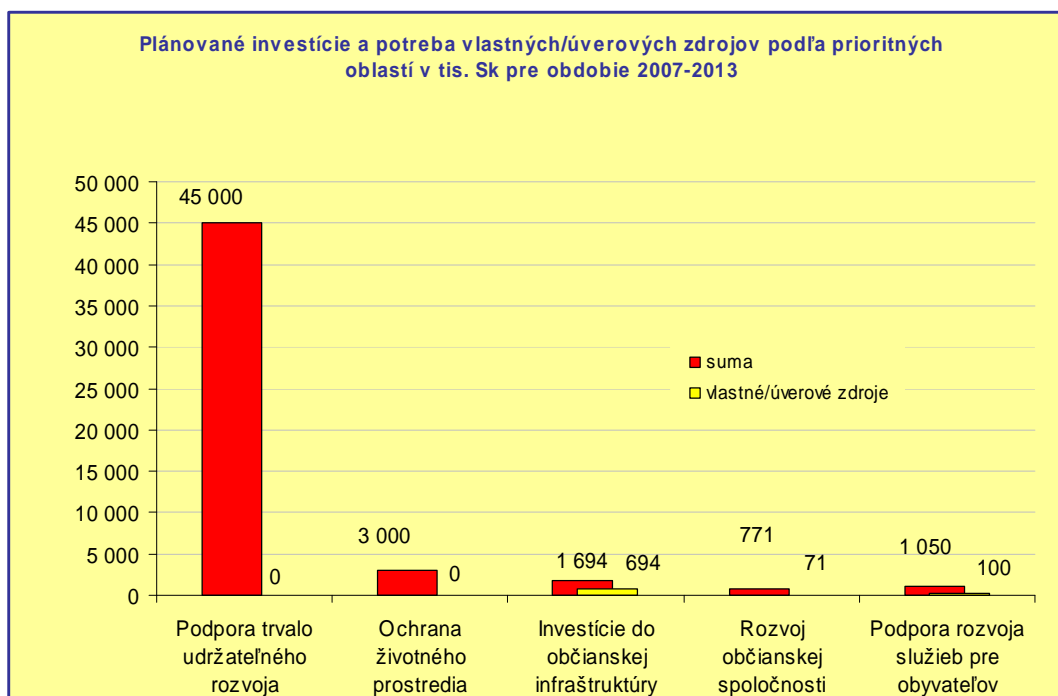
Aktivita: rekonštrukcia KD
Popis: rekonštrukcia kultúrneho domu na základe PD
prioritná oblasť: Rozvoj občianskej spoločnosti Plánovaný rok realizácie: 2008 (podľa finančných možností v období: 2007-2008) zodpovedný za realizáciu: obec dôležitosť (1 = vysoká, 2 = stredná, 3 = nižšia): 2
Financovanie: Náklady v tis. Sk: 700 možnosti financovania: Program rozvoja vidieka SR, os-3 intervenčná oblasť 322 - Obnova a rozvoj obcí náklady na prípravu projektu v tis. Sk (proj.dokumentácia, žiadosť o eurofondy, verejné obstarávanie): 71 potreba financovania z vlastných zdrojov v tis. Sk: 71
Dopady: dopad na zamestnanosť: nulový vplyv dopad na rozpočet (bežné príjmy/výdavky): pozitívny - úspora bežných výdavkov (nárast príjmov) o viac ako 50 tis. Sk dopad na kvalitu života: pozitívny

5. Opatrenie: Skvalitňovanie a zabezpečenie služieb obyvateľstvu

Aktivita: informačný systém
Popis: vytvorenie informačného systému pre zlepšenie elektronickej komunikácie OcÚ s občanmi, investície do hardvérového a softvérového vybavenia OcÚ. Realizácia e-governmentu na úrovni samosprávy
prioritná oblasť: Podpora rozvoja služieb pre obyvateľov Plánovaný rok realizácie: 2012 zodpovedný za realizáciu: obec dôležitosť (1 = vysoká, 2 = stredná, 3 = nižšia): 2
Financovanie: Náklady v tis. Sk: 1000 možnosti financovania: OP informatizácia spoločnosti, Opatrenie 12 elektronizácia verejnej správy na regionálnej a miestnej úrovni náklady na prípravu projektu v tis. Sk (proj.dokumentácia, žiadosť o eurofondy, verejné obstarávanie): 50 potreba financovania z vlastných zdrojov v tis. Sk: 100
Dopady: dopad na zamestnanosť: pozitívny - jedno až 10 nových prac.miest dopad na rozpočet (bežné príjmy/výdavky): nevýznamný dopad na kvalitu života: pozitívny

3.3. Opis rozvojovej stratégie

Samotná charakteristika rozvojovej stratégie vyplýva na piatich prioritných oblastiach určených v kapitole 3.1.



Výška investícií bola kalkulovaná na základe prioritných oblastí a na základe strategickej plánovacej matice HDR. Určuje potrebu vlastných zdrojov podľa výšky investícií, ktoré boli definované ako determinujúce faktory rozvoja obce. Výška plánovaných investícií / nákladov pre jednotlivé prioritné oblasti závisí od viacerých faktorov:

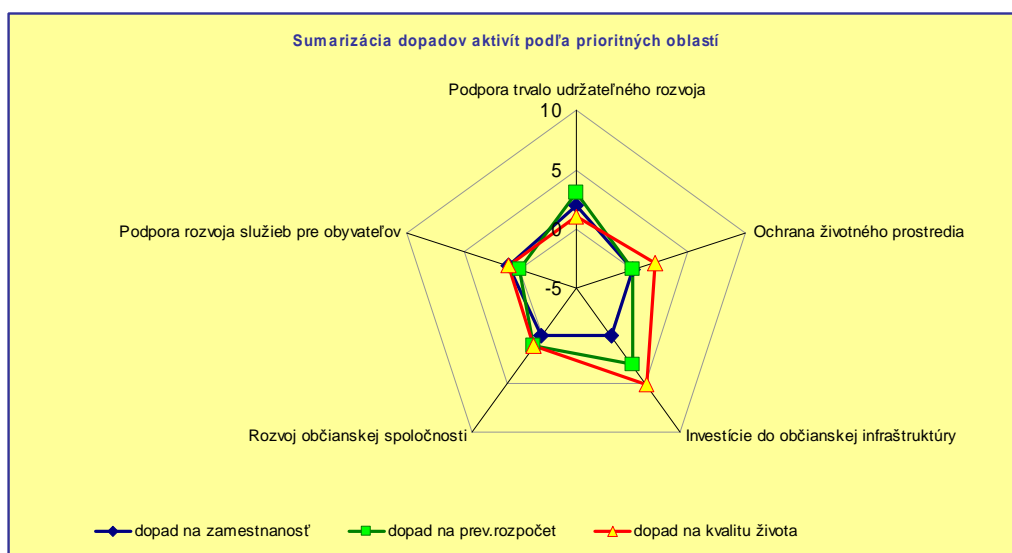
- investičná náročnosť aktivít – aktivity v oblasti občianskej infraštruktúry kladú najvyššie nároky na financovanie
- miery využitia cudzích zdrojov a zapojenia partnerov, keďže do aktivít v oblasti trvalo udržateľného rozvoja sa budú zapájať aj partneri, ktorí prevezmú veľkú časť financovania a tak spoluúčasť obce je nižšia
- nižšia celková suma aktivít v peňažnom vyjadrení neznamená nižšiu prioritu týchto aktivít alebo zanedbávanie tejto oblasti – tieto aktivity sú jednoducho menej finančne náročné avšak získanie iných zdrojov je často ťažšie.

Definovanie rozvojovej stratégie obce nadväzuje na výsledky komplexných analýz a na SWOT analýzu, pričom sa snaží odstrániť alebo prinajmenšom zmierniť identifikované disparity pomocou určených faktorov rozvoja. Rozvoj obce je chápaný ako jej hospodársky rozvoj, predovšetkým ako hospodársky rast. Malo by ísť hlavne o taký rozvoj, ktorý neničí vlastnú surovinovú a ľudskú základňu, zachováva životné prostredie, teda o trvalo udržateľný.

3.4. Programová štruktúra, merateľné ukazovatele

Medzi merateľné ukazovatele zaraďujeme aj výšku nákladov (náklady celkové, náklady na prípravu projektov a potrebu financovania z vlastných zdrojov) a merateľné sú aj dopady na zamestnanosť, prevádzkový rozpočet a kvalita života v obci.

Merateľné ukazovatele sú podrobne charakterizované v rámci kapitoly 3.2. Opatrenia a aktivity, v tejto časti preto uvádzame ich sumarizáciu:



Z uvedenej sumarizácie vyplýva, že :

- plánované aktivity v prioritnej oblasti Podpora trvalo udržateľného rozvoja budú mať najpozitívnejší vplyv na zamestnanosť
- kvalitu života občanov takisto vysoko pozitívne posilnia aktivity v prioritnej oblasti Investície do občianskej infraštruktúry a Ochrany životného prostredia
- celkový dopad na prevádzkový rozpočet obce je pozitívny

Rozvojová stratégia obce vychádza predovšetkým zo silných stránok a maximálnom možnom využití príležitostí identifikovaných vo SWOT analýze a strategickej plánovacej matici.

4. Finančný plán

Jednou z kľúčových otázok programu rozvoja je schopnosť obce v priebehu jeho realizácie zaistiť zdroje potrebné na jeho financovanie. Finančné zdroje potrebné pre naplnenia aktivít uvedených v Programe hospodárskeho a sociálneho rozvoja budú plynúť z nasledovných zdrojov:

- **rozpočet obce** je základným zdrojom financovania aktivít. V zmysle východiskových parametrov rozpočtu verejnej správy na rok 2007 sa v roku 2007 predpokladá rast hospodárstva na úrovni 8,9%, rast zamestnanosti o 0,8% a rast reálnych miezd o 4,1%. Priemerná ročná miera inflácie sa očakáva v hodnote 2,7%. Rozhodujúci podiel na príjmoch rozpočtov obcí budú mať v roku 2007 daňové príjmy, dotácie a transfery. V roku 2007 sa plánuje ich výnos v sume 48,9 mld. Sk. Z výnosov týchto daní a transferov musia obce a mestá zabezpečiť financovanie svojich originálnych pôsobností vrátane všetkých pôsobností presunutých a presúvaných z orgánov štátnej správy na obce v rámci pokračujúcej decentralizácie verejnej správy. Výnos dane z príjmov fyzických osôb sa odhaduje v sume 2,8 mld. Sk a výnos z príjmov právnických osôb sa odhaduje na 48,9 mld. Sk. Dotácie na prenesený výkon štátnej správy sa odhadujú v sume 15,39 mld. Sk, čo je v porovnaní s rokom 2006 nárast o 2,2%. Výška voľných prostriedkov je však limitovaná a preto je vhodné prostriedky obecného rozpočtu použiť najmä na nasledovné:
 - **zabezpečiť prípravu projektov** – projektová dokumentácia, príprava žiadostí na čerpanie eurofondov a podobne
 - **spolufinancovať europrojekty** – štandardne je nevyhnutné podieľať sa časťou 5% na europrojektoch. Tento podiel aj vzrastie, ak zoberieme do úvahy aj vedľajšie náklady projektov.
 - **financovanie bežných aktivít** – ide najmä o neinvestičné aktivity v oblasti služieb obyvateľom alebo podpore kultúrneho a športového života
- **ostatné verejné zdroje**, najmä prostriedky ŠFRB sú vhodné na financovanie bytovej výstavby. Príležitosti na získanie nenávratnej finančného príspevku zo štátneho rozpočtu sú v značnej miere obmedzené.
- **súkromné zdroje** – je možné použiť najmä na v projektoch, ktoré sú orientované na podporu podnikateľského prostredia a súkromný sektor z neho bude mať tiež osov
- **štrukturálne fondy EÚ** – je možné použiť na financovanie mnohých projektov, avšak treba uvážiť ich zložitú a náročnú prípravu.
- **úverové zdroje** – úvery sú vhodné na riešenie akútnych investičných potrieb prípadne na financovanie aktivít s pozitívnym dopadom na rozpočet obce.

Analýza súčasného hospodárenia – rok 2005, Súvaha obce k 31.12.2006 (Skrátená forma):

	tis. Sk	
neobežný majetok spolu	7 715	80,8%
dlhodobý nehmotný majetok	0	0,0%
dlhodobý hmotný majetok	5 113	53,5%
<i>pozemky</i>	0	0,0%
<i>umelecké diela a zbierky</i>	0	0,0%
<i>stavby</i>	4 790	50,2%
<i>stroje, prístroje a zariadenia</i>	53	0,6%
<i>dopravné zariadenia</i>	64	0,7%
<i>obstaranie HIM</i>	448	4,7%
<i>drobný dlh. hm. majetok</i>	-242	-2,5%
<i>ostatný HIM</i>		0,0%
dlhodobý finančný majetok	2 602	27,2%
obežný majetok	1 836	19,2%
<i>zásoby</i>	2	0,0%
<i>pohľadávky</i>	132	1,4%
<i>finančný majetok</i>	1 702	17,8%
rozpočtové účty, z toho:	0	0,0%
<i>prostriedky rozpočtového hospodárenia</i>	0	0,0%
majetok spolu	9 551	100,0%
vlastne zdroje	9 264	97,0%
<i>majetkove fondy</i>	7 733	81,0%
<i>finančné a peňažne fondy</i>	1 147	12,0%
<i>výsledok hospodárenia</i>	205	2,1%
zdroje krytia prostriedkov rozpočt.hosp.	179	1,9%
cudzíe zdroje	287	3,0%
<i>dlhodobé záväzky</i>	0	0,0%
<i>krátkodobé záväzky</i>	287	3,0%
<i>bankové úvery</i>	0	0,0%
<i>prechodné účty pasívne</i>	0	0,0%
pasíva celkom	9 551	100,0%

Majetok obce tvorí predovšetkým dlhodobý hmotný majetok v celkovej súčasnej hodnote 5113 tis. Sk. Tvoreným je predovšetkým skupinou stavby (4 790 tis. Sk; 50,2% majetku obce), ktorých účtovná amortizácia je 26,2%.

vybrané ukazovatele	
momentálna likvidita	1 415 tis. Sk
likvidita 1. Stupňa	1 415 tis. Sk
likvidita 2.stupňa	1 547 tis. Sk
likvidita 3.stupňa	1 549 tis. Sk
ukazovateľ zadlženosti	3,00%
miera zadlženosti	3,10%
úverová zaťaženosť	0,00%
miera opotrebenie stavieb	26,2%
miera opotrebenia zariadení a tech.	72,4%

O perspektívnom hospodárení a dostatočnom objeme likvidných prostriedkov vypovedá kladná hodnota likvidity 1. 2. a 3. stupňa za rok 2006. Obec nemá vzhľadom na dostatočný objem likvidných prostriedkov problém priebežne a načas uhrádzať svoje záväzky.

Obec má v súvislosti s prevádzkou vyrovnané záväzky a jej aktivity sú v súlade so zákonom NR SR č. 583/2004 Z. z. o rozpočtových pravidlách územnej samosprávy a o zmene a doplnení niektorých zákonov.

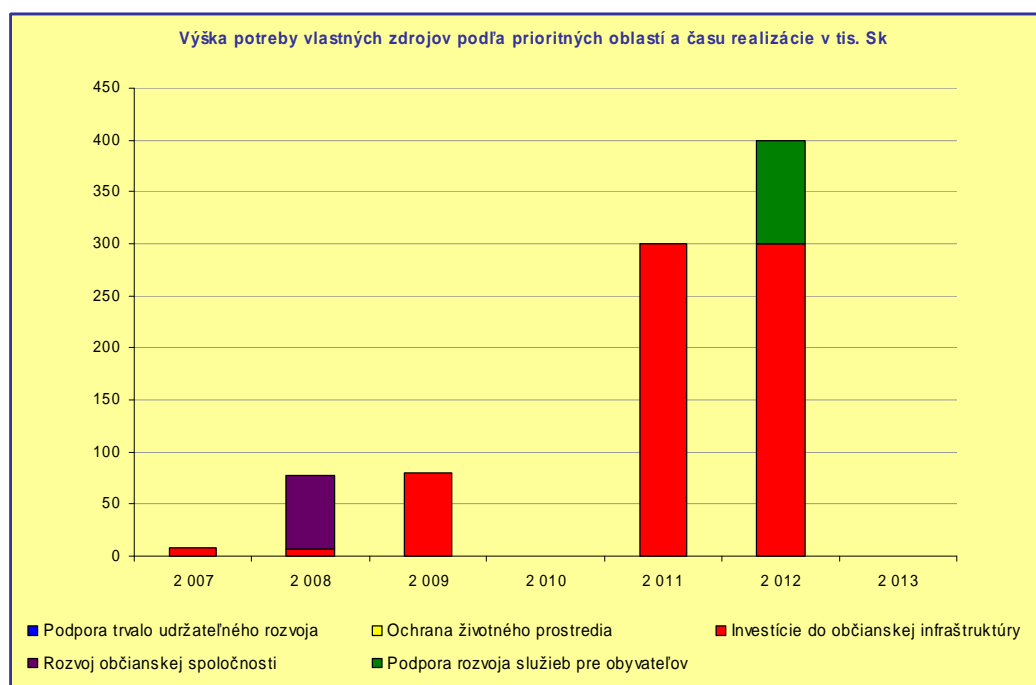
Pod likviditou rozumieme schopnosť podniku uhradiť včas svoje záväzky voči všetkým dodávateľom (veriteľom). Pod likvidnosťou aktív rozumieme schopnosť v čo najkratšom čase pretransformovať jednotlivé majetkové súčasti podniku na peňažné prostriedky, a to bez straty alebo bez podstatnej zľavy z ich účtovnej hodnoty.

Likvidita 1. stupňa vypovedá, aký podiel krátkodobých dlhov môže subjekt k určitému dňu (v závislosti od toho z ktorého dňa sú pre analýzu poskytované údaje) vyplatiť v hotovosti. Za optimálny sa považuje pomer od 0,20 do 0,60.

Likvidita 2. stupňa vypovedá o tom, ako je subjekt schopná zaplatiť krátkodobé dlhy bez predaja zásob. Zásoby môžu byť ovplyvnené ich likvidnosťou. Tento ukazovateľ pre posúdenie likvidity veľmi dôležitý. V zásade platí, že hodnota ukazovateľa by sa mala pohybovať od 1,00 do 1,50. Ak je hodnota menšia ako 1,00, subjekt musí rátať s tým, že na zaplatenie záväzkov bude musieť likvidovať zásoby. Ak je hodnota vyššia ako 1,00, tak po úhrade krátkodobých záväzkov má ešte rezervu (napr. ak bežná likvidita je 1,25, táto rezerva predstavuje 25 %).

Ukazovateľ udáva podiel krátkodobých dlhov na financovaní obežného majetku. Čím je likvidita 3. stupňa väčšia, tým je väčší podiel financovania krátkodobého majetku dlhodobými zdrojmi, čo znižuje riziko platobnej neschopnosti pre prípad, že sa nepodarí premeniť časť nepeňažného obežného majetku na peňažné prostriedky. Hodnota ukazovateľa nemá byť menšia ako 1,50, optimum je 2,00 a za maximálnu hodnotu je považovaný pomer 2,50.

Plánované aktivity boli posudzované z finančného hľadiska pre posúdenie súladu investičných aktivít a ich rozpočtov so zákonom NR SR č. 583/2004 Z. z. o rozpočtových pravidlách územnej samosprávy a o zmene a doplnení niektorých zákonov.



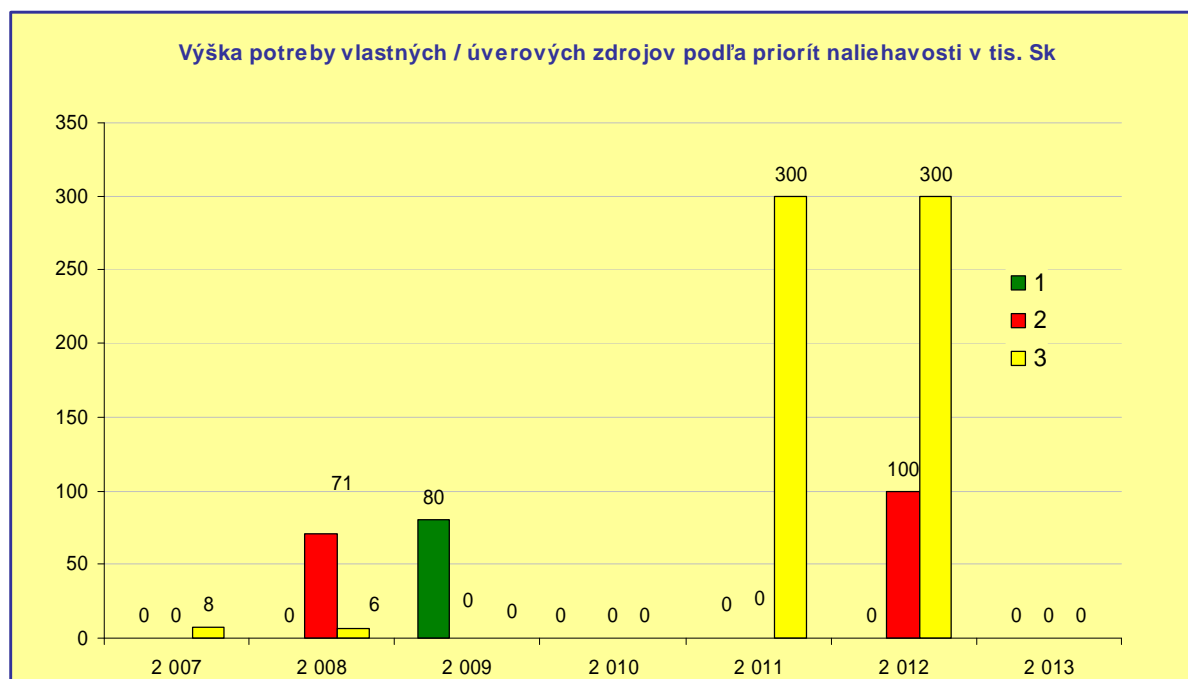
Tabuľka predstavuje potrebu vlastných zdrojov v jednotlivých rokoch realizácie aktivít plánu hospodárskeho a sociálneho rozvoja. V prvých rokoch bude obec realizovať hlavne investície

zamerané na občiansku infraštruktúru, ochranu životného prostredia a trvalo udržateľný rozvoj, ktoré sú zásadné pre rozvoj obce a príchod investorov.

Program hospodárskeho a sociálneho rozvoja predpokladá vyššie investície v prvých rokoch, nakoľko sa počíta aj s úverovým financovaním s následným splácaním v ďalších rokoch.

Nasledujúca tabuľka predstavuje alternatívne možnosti investícií v závislosti od možnosti získania financovania rozvojových projektov obce:

- **Priorita č.1 – najvyššia priorita.** Uvedené investície budú realizované bezpodmienečne, pretože sú najnaliehavejšie a najakútnejšie z hľadiska rozvoja obce. Uvedené investície budú realizované bez ohľadu na to, či obec získa financovanie pre uvedené aktivity zo zdrojov EU.
- **Priorita č. 2 – stredná priorita.** Uvedené investície budú realizované v prípade, že obec získa prostriedky na realizáciu aktivít z prostriedkov EU. V prípade nezískania uvedených prostriedkov, budú investície odložené do času, pokiaľ nebude zaistené financovanie.
- **Priorita č.3 – najnižšia priorita.** Prevažne projekty menšieho rozsahu a finančnej náročnosti, ktoré je možné realizovať vlastnými zdrojmi ale nemali by ohroziť aktivity s vyššou prioritou



Z hľadiska potrieb rozvoja obce je dôležité zabezpečiť aj participáciu súkromných zdrojov na jednotlivých projektoch. Preto obec bude realizovať aktivity pre vytvorenie priaznivého investičného prostredia v obci (viď. kapitolu 3.2.). V rámci kapitoly 3.2. Opatrenia a aktivity boli do aktivít zapracované aj tie aktivity súkromných spoločností, ktoré boli obecnému úradu oznámené v rámci zhromažďovania informácií pri príprave PHSR.

4.1. Rozdelenie financií na programovacie obdobie

Plánované čerpanie zdrojov bolo uvedené v časti 3.2 ku každej aktivite samostatne. Na tomto mieste uvádzame sumarizáciu čerpania jednotlivých zdrojov.

Rozdelenie financií na programovacie obdobie									
Rok	Oprávnené náklady spolu	Verejné zdroje						Súkromné zdroje	EIB
		Verejné zdroje spolu	Fond EÚ	Národné verejné zdroje					
				Národné verejné zdroje spolu	Štátny rozpočet	Regionálne zdroje	Miestne zdroje		
A=B+H+	B=C+D	C	D=E+F+G	E	F	G	H	CH	
2007	8	8		8			8		
2008	3 777	3 777	525	3 252	2 425	750	77		
2009	1 080	1 080	750	330	250		80		
2010									
2011	300	300		300			300		
2012	41 350	1 350	713	638	238		400	40 000	
2013	5 000	5 000	3 750	1 250	1 250				
Spolu	51 515	6 515	1 988	3 590	2 675	750	165	40 000	

údaje sú v tis. Sk

4.2. Rozdelenie financií na priority a opatrenia

Dole uvedená tabuľka uvádza súhrn čerpania zdrojov podľa jednotlivých prioritných oblastí.

Rozdelenie financií na priority a opatrenia									
prioritná oblasť	Oprávnené náklady spolu	Verejné zdroje						Súkromné zdroje	EIB
		Verejné zdroje spolu	Fond EÚ	Národné verejné zdroje					
				Národné verejné zdroje spolu	Štátny rozpočet	Regionálne zdroje	Miestne zdroje		
A=B+H+	B=C+D	C	D=E+F+G	E	F	G	H	CH	
1	45 000	5 000	3 750	1 250	1 250			40 000	
2	3 000	3 000		3 000	2 250	750			
3	1 694	1 694	750	944	250		694		
4	771	771	525	246	175		71		
5	1 050	1 050	713	338	238		100		
Spolu	51 515	11 515	5 738	5 778	4 163	750	865	40 000	

údaje sú v tis. Sk

5. Zabezpečenie realizácie

PHSR je potrebné podrobiť každoročnému posúdeniu v odborných komisiách a tak aktualizovať plán aktivít na nasledujúci rok. PHSR je živý dokument, ktorý je potrebné aktualizovať a upravovať podľa akútnych potrieb či možností financovania.

Strategické plánovanie podpory rozvoja obce je charakteristické najmä:

- orientáciou podpory na dosiahnuté efekty,
- hierarchickým usporiadaním cieľov,
- riadením na základe procesov,
- permanentným monitorovaním a vyhodnocovaním efektov,
- permanentným učením sa a inováciou,
- rozvíjaním partnerstiev,
- zodpovednosťou voči verejnosti,

Na základe poznatkov o efektívnosti a účinnosti vynaložených nákladov sa budú iniciovať inovačné zlepšenia v rámci stanovovania cieľov v obci. Informácie o účinnosti a efektívnosti vynakladaných prostriedkov sú nenahraditeľným zdrojom permanentného rozširovania poznatkov v oblasti podpory rozvoja obce.

5.1. Inštitucionálne a organizačné zabezpečenie

Zabezpečenie realizácie a naplnenia Programu hospodárskeho a sociálneho rozvoja bude dosiahnuté koordinovaným a širokospektrálnym pôsobením všetkých zainteresovaných cieľových skupín v obci v kombinácii s využitím schopností a skúseností všetkých zodpovedných osôb.

V časti 3.2 je uvedený subjekt zodpovedný za realizáciu každej aktivity. Väčšina aktivít je v pôsobnosti obce. Nakoľko sú tieto aktivity rozsiahle a náročné, je potrebné určiť konkrétne osoby či komisie v orgánoch obce, ktoré budú za tieto aktivity riadiť a koordinovať.

V pláne hospodárskeho a sociálneho rozvoja neurčujeme konkrétne mená či posty, nakoľko takéto rozhodnutia je potrebné robiť operatívne.

Je však možné rámcovo určiť kompetencie jednotlivých orgánov obce. Štruktúra organizačného zabezpečenia manažmentu programu je závislá od špecifických podmienok obce. Zastupiteľstvo obce je najvyšší orgán na čele so starostom, má politickú a riadiacu zodpovednosť za plnenie celého programu rozvoja obce.

Obecné zastupiteľstvo prijíma rozhodnutia o postupe realizácie programu, ustanovuje riadiacu skupinu alebo osobu, ktorá bude poverená riadením procesu, schvaľuje návrhy a projekty rozvoja, dojednáva partnerské vzťahy, hodnotí, schvaľuje výsledky a výstupy programu a zabezpečuje jeho realizáciu a rozhoduje o zmenách.

Zastupiteľstvo spracúva, schvaľuje, riadi a pravidelne vyhodnocuje plnenie programu obce. Realizácia programu je vykonávaná na základe projektov. Na realizácii programu sa budú podieľať odborníci a partneri, nakoľko účinnosť plnenia programu je možné zvýšiť len na základe partnerstiev. Okrem podnikateľskej sféry sú vhodnými partnermi, subjekty so skúsenosťami vo sfére čerpania finančných prostriedkov z fondov EÚ.

Implementácia Programu hospodárskeho a sociálneho rozvoja je najvhodnejšia prostredníctvom implementačných projektov, ktoré môže obec realizovať sama alebo v

spolupráci s externými poradenskými organizáciami. Úlohou implementačného projektu je zaviesť dané opatrenie do praxe a ďalej vykonať potrebné opatrenia, aby sa pokračovalo v práci navrhnutým smerom, alebo priamo zrealizovať opatrenie do jeho úspešného naplnenia cieľov a dosiahnutia programovaného výsledku a stavu.

Organizačné opatrenia špecifikujú nástroje, ktorými bude zabezpečené napĺňanie vytýčených strategických cieľov a zámerov v PHSR a nástroje akým sa strategický dokument dopĺňa a aktualizuje. Je potrebné zabezpečiť inštitucionálne zabezpečenie implementácie konkretizovaných zámerov v jednotlivých oblastiach rozvoja obce. Inštitucionálne hľadisko poskytne informáciu o tom, kto bude realizovať naplnenie vytýčených cieľov a kto ponese zodpovednosť za ich dosiahnutie a splnenie. Zodpovednosť je konkretizovaná v rámci každého jedného plánovaného projektu v obci.

5.2. Monitorovanie a hodnotenie

Monitorovanie plnenia programu rozvoja bude stálym a dlhodobým procesom zameraným na sledovanie kvalitatívnych a kvantitatívnych zmien pomocou vybraných ukazovateľov, cieľom ktorého bude získavanie informácií o skutočnom plnení opatrení zameraných na zmenu negatívneho vývoja, resp. o potrebe zmeniť ich výber alebo spôsob realizácie. Stabilizovať zásady procesu monitorovania umožní priebežná i etapovitá kontrola realizácie programu. Nevyhnutnou podmienkou monitoringu je organizačné a metodické zabezpečenie riešenia operatívnych problémov a z nich vyplývajúce zmenové riadenie.

Monitorovanie plnenia programu rozvoja bude obsahovať nasledovné činnosti:

- každoročné hodnotenie napĺňania cieľov stanovených v PHSR,
- každoročné spracovanie plánu aktivít na nasledujúce obdobie
- vyhodnotenie dosiahnutých výsledkov ako popis stupňa realizovaných cieľov a opatrení,
- vyhodnotenie dopadov aktivít na občanov dotazníkovou formou a porovnanie s počiatočnými preferenciami občanov pri zostavovaní PHSR.

Uvedené činnosti uskutočnené v procese monitorovania umožnia zhodnotiť postup v realizácii plánovaných úloh. Znamená sledovanie výstupov, financovanie jednotlivých činností, projektov alebo etáp. Monitorovanie sa uskutočňuje prostredníctvom ukazovateľov, ktoré sa vzťahujú na špecifické ciele, objasňujú stav implementácie, výsledkov a dopadov a poukazujú na dosiahnutý vývoj vo vzťahu k finančnému plánu.

Po implementácii bude pracovná skupina plniť aj funkciu monitorovania a hodnotenia. Konkrétne pôjde o sledovanie vývoja, smerovania a zmien vonkajších podmienok v obci, požiadaviek obyvateľov, ako aj požiadavky ďalších cieľových skupín (návštevníkov, investorov a podnikateľov). V procese monitorovania sa zhromažďujú údaje o realizovaných projektoch. Na základy výstupov monitorovania a hodnotenia je potrebné následne uskutočniť aktualizáciu strategických cieľov.

Cieľom monitorovania pracovnými skupinami bude zabezpečiť konzistentné a pravidelné informácie o realizovaných a ukončených projektoch. Vhodným spôsobom na realizáciu monitoringu sú kvantitatívne ukazovatele úspešnosti, ktoré dávajú jednoznačnú odpoveď na stupeň alebo mieru naplnenia projektu v danom časovom období.

Spôsob práce pracovnej skupiny uskutočňujúcej monitorovanie a hodnotenie vyplynie zo samotného charakteru projektu.

Zmyslom procesu hodnotenia je sumarizovať výstupy získané monitorovaním projektov na získanie informácií o účinnosti a efektívnosti vynaložených nákladov. Tieto informácie sa transformujú do monitorovacích a hodnotiacich správ, ktoré sa prerokovávajú na zasadnutiach pracovnej skupiny. Proces hodnotenia využíva ako svoje vstupy všetky dáta získavané v procese monitorovania. Výstupom procesu hodnotenia, resp. celého procesu monitorovania a hodnotenia, sú hodnotiace a monitorovacie správy.

Hodnotenie je vykonávané pravidelne za účelom merania efektivity voči cieľom projektov. Vykonáva sa v priebehu realizácie jednotlivých projektov a po ich ukončení. Posudzuje sa hlavne vecná stránka a vzniknuté problémy. Riešenie prioritných problémov sa posudzuje s použitím kritérií voči stanoveným ukazovateľom. Hodnotenie znamená kritické a objektívne overovanie. Plní funkciu spätnej väzby. Hodnotenie sa opiera o monitorovacie činnosti, ktoré mu poskytujú nevyhnutné informácie.

5.3. Harmonogram realizácie

Každá aktivita má v časti 3.2 určený predpokladaný termín realizácie. Dolu uvedené tabuľka sumarizuje harmonogram podľa jednotlivých prioritných oblastí.

Harmonogram realizácie podľa priorit							
oblasť / rok	2 007	2 008	2 009	2 010	2 011	2 012	2 013
Podpora trvalo udržateľného rozvoja							
Ochrana životného prostredia							
Investície do občianskej infraštruktúry							
Rozvoj občianskej spoločnosti							
Podpora rozvoja služieb pre obyvateľov							

Časový harmonogram nie je záväzný a bude priebežne aktualizovaný na základe finančnej situácie a rozpočtu obce.

6. Záver

Program hospodárskeho a sociálneho rozvoja je spracovaný na báze viacerých dokumentov a v súlade s príslušnými zákonnými predpismi. Časť PHSR je zameraná na komplexnú analýzu v oblastiach ako demografia, nezamestnanosť, hospodársku oblasť, sociálnu a technickú infraštruktúru a iné oblasti, ktoré popisujú a analyzujú súčasný stav v obci, ktorý je detailnejšie rozpracovaný v SWOT analýze popisujúcej silné a slabé stránky, príležitosti a ohrozenia. PHSR je dôležitým strategickým, systémovým a koncepčným dokumentom pre zabezpečovanie zásadných aktivít rozvoja v zmysle definovaných cieľov, priorit, opatrení a financovania. Vzhľadom na súčasné postavenie regionálneho rozvoja v rámci Slovenskej republiky, ktorý nevytvára priame nástroje podpory v regiónoch (VÚC), je dokument PHSR účelovo a explicitne zameraný na ciele a priority rozvoja kraja pod. a Národného Programu rozvoja vidieka SR na roky 2007 - 2013. Sleduje sa tým najmä možnosť využívania nástrojov pomoci EÚ, to znamená využitie štrukturálnych fondov a kohézneho fondu. Vykonateľnosť PHSR bude závislá od mnohých faktorov, predovšetkým od schopnosti zainteresovaných subjektov vypracovávať a predkladať príslušným ústredným riadiacim orgánom a ich sprostredkujúcim implementačným agentúram také projekty, ktoré budú konkurencieschopné. Veľký význam pre realizovanie jednotlivých opatrení a aktivít definovaných v PHSR bude mať úroveň riadenia a koordinácie celého procesu prípravy projektov a ich presadzovania na národnej úrovni. Program je potrebné hodnotiť ako dokument otvorený, ktorý môžu orgány obce priebežne doplňovať a o nové aktivity, respektíve vypúšťať tie opatrenia, ktorých realizácia nie je v možnostiach obce.

Nástrojom pre naplnenie úloh vyplývajúcich z Národného plánu regionálneho rozvoja SR je PHSR ako základný programovací dokument pre uskutočňovanie regionálnej politiky ako aj základný rámec pre budúce projekty, v oblasti znižovania regionálnych disparít. Program zároveň odráža aj nový spôsob spolupráce s EÚ založenej na princípoch partnerstva, otvorenosti, subsidiarity a hospodárskej a sociálnej súdržnosti na úseku regionálneho rozvoja. Hlavnou myšlienkou tohto dokumentu je zlepšovať kvalitu života občanov a sociálnu súdržnosť spoločnosti, najmä vytvoriť podmienky pre ekonomický rozvoj a tvorbu pracovných príležitostí, presadzovať koncept trvalo udržateľného rozvoja.